

# **Un partenariat en faveur de la biodiversité et du développement durable des territoires**

**Convention d'objectifs pluriannuelle 2018-2021**



# Sommaire

<b>Edito</b> .....	<b>3</b>
<b>Convention d'objectifs pluriannuelle 2018-2021</b>	
La chasse en Occitanie chiffres Clés .....	<b>4</b>
<b>Objectif 1 - Développement d'activités économiques durables</b>	
Concilier « Chasse, Accès à la nature, Sécurité et Cohabitation sur les Espaces Ruraux » .....	5
Valorisation de la venaison et développement de filières.....	6
<b>Objectif 2 - Préservation des milieux naturels et de la trame écologique</b>	
Des corridors pour la biodiversité.....	7
Restauration de mares et autres milieux lenticules en Occitanie.....	8
Développement de Couverts d'Intérêts Faunistique et Floristique en Occitanie.....	9
Chemins ruraux, cœur de biodiversité en Occitanie.....	10
<b>Objectif 3 - Protection de l'environnement</b>	
Interactions entre les infrastructures linéaires de transports et les continuités écologiques de la faune sauvage.....	11
Oc-Sanglier : Expertise et travaux pilotes en zone sensible.....	12
<b>Objectif 4 - Formation, sensibilisation et communication</b>	
Trophées Régionaux Occitanie « Chasse durable ».....	13
Aménagements et supports pédagogiques « Nature » à la Maison Régionale de la Chasse et de la Pêche.....	14
Projets des Fédérations.....	15



# Edito



**Carole DELGA,**

Présidente de la Région Occitanie Pyrénées Méditerranée

Nous avons en Occitanie une longue histoire qui nous lie à la chasse : c'est une tradition, une empreinte de notre ruralité, notre identité.

La nature et la biodiversité sont indissociables de cette tradition. Elles s'accordent dans le cadre d'une chasse respectueuse de son territoire.

L'Occitanie accueille plus de la moitié des espèces françaises de faune et de flore. C'est une richesse unique : nous avons tous un rôle à jouer et les chasseurs doivent agir en responsabilité.

La gestion des populations de la faune sauvage et le travail réalisé sur les habitats naturels font des chasseurs des acteurs incontournables de la préservation de la biodiversité. Les chasseurs sont des sentinelles de la nature et ils ont toute leur place dans nos campagnes et nos montagnes. En contact permanent avec la nature et l'environnement, ils sont des lanceurs d'alerte, que ce soit sur l'équilibre des espèces, la présence de prédateurs ou le développement de maladies qui peuvent impacter nos agriculteurs.

Je suis pour la chasse populaire, loin des dogmatismes car elle participe à l'animation des territoires ruraux et se soucie de la protection des milieux naturels. C'est la raison pour laquelle, la Région renouvellera les objectifs de la convention pluriannuelle avec la fédération régionale de chasse en portant une attention particulière à la sécurité et à la cohabitation avec les autres activités de nature.

Les chasseurs savent que la nature est un capital à entretenir et à valoriser, parce que c'est la seule condition pour que la chasse ait un avenir.



**Serge CASTERAN,**

Président de la Fédération Régionale des Chasseurs d'Occitanie (2007 à 2022)

Le 24 mai 2019, nous officialisons lors du Salon des chasseurs à Toulouse, la signature de la 1<sup>ère</sup> convention d'objectifs pluriannuelle 2018-2020 « Chasse et Pêche ». Nous étions bien conscients alors, que cette démarche unique sur le plan national, nous obligeait à l'exemplarité sur nos engagements respectifs, pour répondre aux objectifs de

- Développement d'activités économiques durables.
- Préservation des milieux naturels et de la trame écologique.
- Protection de l'environnement.
- Formation, sensibilisation et communication à destination des chasseurs, des pêcheurs et des autres acteurs des territoires et grand public.

A cette étape de bilan, nous sommes fiers du chemin parcouru ensemble. J'ai eu l'occasion d'exprimer à Mme Carole DELGA, présidente de Région, mes profonds remerciements, pour l'accompagnement des projets de nos fédérations. Notre réseau, au cœur de la ruralité régionale, fédère plus de 130 000 pratiquants chasseurs, qui vivent leur passion au plus près du terrain, sur 75 % du territoire régional. La vie associative en milieu rural a une valeur inestimable ; ce partenariat ambitieux a permis d'amplifier la réalisation d'actions et de projets, dont les principaux régionaux sont présentés dans ce livret.

Le renouvellement de cette convention annoncé le 7 avril 2022, aux fédérations de chasse et de pêche d'Occitanie, nous réjouit et nous nous inscrivons dans la continuité de ce partenariat, avec des projets sur la biodiversité, l'éducation à l'environnement, la gestion des espèces, de leurs habitats, et plus spécifiquement le développement de la chasse sécurisée dans notre belle région.



# Convention d'objectifs pluriannuelle 2018-2021



Etablie entre la Région Occitanie, la Fédération Régionale des Chasseurs d'Occitanie et l'Association Régionale des Fédérations Départementales de Pêche et de protection de milieu Aquatique de la Région d'Occitanie, cette convention pose le cadre de partenariat autour de 4 objectifs :

## Objectif 1

**Développement d'activités économiques durables** (page 5)

## Objectif 2

**Préservation des milieux naturels et de la trame écologique** (page 7)

## Objectif 3

**Protection de l'environnement** (page 11)

## Objectif 4

**Formation, sensibilisation et communication** (page 13)

Subventions accordées par la Région Occitanie en faveur de projets présentés par le réseau des fédérations des chasseurs pour répondre à ces objectifs

**4 427 168 €**

**Fonds régionaux et européens gérés par la Région**



## La chasse en Occitanie c'est :

**1** fédération régionale

**13** fédérations départementales



**6 500** territoires de chasse (associations ou sociétés communales, territoires privés)



**130 000** pratiquant(es) du loisir chasse



# Concilier « Chasse, Accès à la nature, Sécurité et Cohabitation sur les Espaces Ruraux »

## OBJECTIFS

- ▶ Soutenir l'investissement dédié à la mise en œuvre de bonnes pratiques ou à l'information des chasseurs et autres usagers de la nature, sur des pratiques cynégétiques vertueuses.
- ▶ Former et sensibiliser les chasseurs aux mesures de sécurité et de premiers secours.
- ▶ Echanger entre fédérations départementales et valoriser les mesures de sécurité mises en place avec les sociétés de chasse, ainsi que les collaborations avec les associations de sports et d'activités de pleine nature.



## CHIFFRES CLEF

**130 000**  
pratiquants chasseurs sensibilisés

**4 128**  
postes de tirs surélevés sécurisés



## RÉSULTATS

Les chasseurs Occitans pratiquent leur loisir sur environ 73% du territoire régional, d'espace accessible et autorisé à la chasse. Le projet CASCER a permis de renforcer l'investissement permanent des Fédérations dans l'amélioration de la cohabitation entre usagers dans les espaces naturels et ruraux. Il est nécessaire de promouvoir les mesures mises en place dans les départements d'Occitanie, car cet espace rural connu et parcouru par les chasseurs est de plus en plus fréquenté et convoité : habitants, acteurs socio-professionnels locaux, pratiquants d'autres activités de loisir.

Bien que légitimes et réglementées, les pratiques cynégétiques doivent s'adapter à cette nouvelle donne, pour être en phase

avec une société qui idéalise son accès à la Nature. L'extension des zones périurbaines, oblige à une pratique dans des zones plus fréquentées, où les agriculteurs attendent une chasse efficace pour diminuer les dégâts. Il est nécessaire que les conditions de sécurité puissent être garanties. Le soutien de la Région permet de proposer des équipements aux pratiquants (accessoires vestimentaires, cartographie des territoires, panneautage...), d'accompagner l'aménagement de territoire pour sécuriser les tirs ou les zones accidentogènes avec la faune, de communiquer sur ces pratiques à différentes occasions et d'inviter des non-chasseurs à mieux comprendre les codes de cette activité.

# Valorisation de la venaison et développement de filières

## OBJECTIFS

Soutenir les projets de valorisation de la venaison en Occitanie « Sud de France » en :

- ▶ Communiquant lors de salons et manifestations sur les bienfaits de la consommation de la viande de gibier.
- ▶ Caractérisant les aspects sociologiques et économiques de l'offre de gibier de chasse par les chasseurs et des consommateurs de viande de grand gibier.
- ▶ Sensibilisant et formant sur les règles d'hygiène sanitaire et les processus de traitement (examen initial) pour faciliter la prise en charge de la venaison par les professionnels de l'aval de la filière.




Pic du Midi



## CHIFFRES CLEF

**3** entreprises artisanales de boucherie, charcuterie, traiteur travaillant le gibier en partenariat avec les Fédérations de Chasse d'Occitanie



Pierre Sajous



annuellement plus de **8 000** analyses trichine avant cession de viande de sanglier



**1** Etude sociologique encadrée par le CIRAD sur la vente et la consommation de gibier



## RÉSULTATS

- ▶ Amélioration de la compréhension des facteurs incitant les chasseurs à mettre leur venaison sur le marché et des raisons incitant les consommateurs à manger de la venaison
- ▶ Meilleure connaissance des facteurs de réussite et des principaux points de blocage au développement de filières de valorisation de la venaison, proposition de solutions
- ▶ Identification d'une stratégie de communication sur la viande de gibier à décliner
- ▶ Démarrage d'une nouvelle filière sur le territoire régional

# Des corridors pour la biodiversité



## OBJECTIFS

- ▶ Contribuer à la restauration de la sous-trame des milieux ouverts et semi-ouverts à l'échelle de 5 territoires à enjeux.
- ▶ Mobiliser les acteurs locaux pour la mise en œuvre d'actions de gestion et d'aménagements, au travers d'une animation forte portée par les fédérations des chasseurs et le réseau AFAHC Occitanie (planteurs de haies).

## CHIFFRES CLEF

**250 ha**  
d'espaces en faveur de la faune sauvage et de la biodiversité

**91** communes engagées

**10 km** de haies plantées annuellement



## RÉSULTATS

Le projet CORRIBIOR se base sur une démarche participative afin de faire émerger les actions à mettre en œuvre pour restaurer la Trame Verte et Bleue et repose sur un accompagnement important pour sa prise en compte, auprès des collectivités, des agriculteurs et des citoyens. Diagnostic de territoire, réunions thématiques d'information et rencontres sur

le terrain, démonstrations de pratiques, balades biodiversité, conseils individualisés, suivis faunistiques, chantiers participatifs, groupes de travail communaux, ... Toutes ces actions permettent d'informer et sensibiliser les acteurs, d'engager avec eux des actions concrètes d'amélioration de la trame verte et bleue sur leur territoire.

# Restauration de mares et autres milieux lentiques en Occitanie



## OBJECTIFS

- ▶ Restauration des fonctionnalités écologiques des mares à enjeux.
- ▶ Acquisition de connaissance sur les mares en mobilisant le réseau de chasseurs bénévoles.
- ▶ Sensibilisation et accompagnement des propriétaires et des gestionnaires dans la connaissance, la restauration et la conservation des mares.
- ▶ Consolidation des partenariats dans les territoires et partage d'expérience dans le cadre du Programme régional d'actions sur les mares (PRAM).

## CHIFFRES CLEF

**23** territoires de projet

**285** mares restaurées (40 à 50 mares par an)

**360** communes concernées

**3 400** MARES RECENSÉES par les chasseurs

**12** entrepreneurs locaux formés aux travaux de restauration écologique



## RÉSULTATS

Depuis 2016, ce programme a permis de déployer notre démarche d'intervention sur 19 nouveaux territoires de projet : recensement participatif des mares par les chasseurs, priorisation des mares à enjeux, diagnostic des milieux ciblés, conduite des travaux de restauration et accompagnement des propriétaires.

Ces actions sont conduites en collaboration avec les acteurs locaux (CATZH, syndicats de rivière, collectivités, ...) investis à nos

côtés dans la prise en compte des zones humides sur nos territoires.

Du fait de cette expertise, la FRC Occitanie co-anime avec le Conservatoire des Espaces Naturels en Occitanie, le volet gestion conservatoire des mares dans le cadre du Programme Régionale d'Actions sur les Mares.



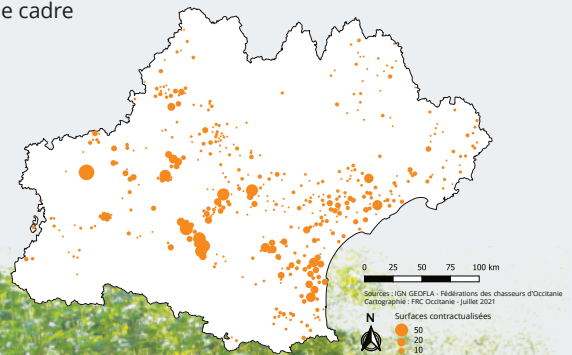
# Développement de Couverts d'Intérêts Faunistique et Floristique en Occitanie



## OBJECTIFS

- ▶ Favoriser la présence d'un maillage de milieux supports de biodiversité, dans l'espace rural de la Région Occitanie.
- ▶ Mobiliser et accompagner les gestionnaires (agriculteurs, collectivités, sociétés de chasse, ...) dans l'amélioration de leurs pratiques sur leur territoire.
- ▶ Mettre à disposition des collectivités locales les outils développés dans le cadre du projet, au bénéfice de la restauration de la Trame Verte et Bleue.

Couverts d'intérêt faunistique et floristique en Occitanie  
Surfaces contractualisées par commune



## CHIFFRES CLEF

**400** communes concernées  
(moyenne annuelle)

**36** km de haies

Plus de **2000** ha gérés ou aménagés

**700** gestionnaires mobilisés  
(moyenne annuelle)



## RÉSULTATS

Ce projet soutient les actions des fédérations dans les animations de programmes d'aménagement et d'implantation de couverts végétaux localement favorables à la préservation de la biodiversité. Ces parcelles, linéaires et îlots de biodiversité trouvent un sens nouveau en prenant place dans les trames

vertes et bleues communales. Adossés aux cahiers des charges proposés par les fédérations des chasseurs, ces actions sur le terrain reposent sur le bénévolat des sociétés de chasse locales et des chasseurs relais auprès des gestionnaires locaux.

# Chemins ruraux, cœur de biodiversité en Occitanie



## OBJECTIFS

- ▶ Inventorier les chemins ruraux, qualifier leur état d'usage et écologique.
- ▶ Mettre à disposition une cartographie aux collectivités locales et sensibiliser les acteurs ruraux et citoyens à l'importance de la préservation des chemins ruraux.
- ▶ Préserver ces chemins en tant que milieux constitutifs de la trame verte et bleue (banquette herbeuse, haies, arbres, ...) et renforcer ainsi les continuités écologiques d'un territoire.

## CHIFFRES CLEF

 **1** commune pilote

**15** km de chemins inventoriés 

 **10** citoyens bénévoles   
formés par la fédération des chasseurs



## RÉSULTATS

Projet débuté en juillet 2021 avec l'élaboration des outils d'inventaire et de diagnostic, en collaboration avec le réseau AFAHC Occitanie. L'inventaire conduit sur la première commune

a permis de confirmer la méthodologie de travail, qui sera déployée sur 3 autres communes du Gers et de l'Aveyron au printemps 2022.

# Interactions entre les infrastructures linéaires de transports et les continuités écologiques de la faune sauvage



## OBJECTIFS

- ▶ Améliorer les connaissances régionales sur les interactions entre la faune sauvage et les Infrastructures Linéaires de Transports (ILT) existantes.
- ▶ Développer des méthodologies et des outils partagés.
- ▶ Proposer des outils de suivi et d'évaluation.
- ▶ Sensibiliser et appuyer les acteurs locaux.
- ▶ Préconiser et tester des mesures alternatives.

## CHIFFRES CLEF

**40** structures partenaires



(gestionnaires d'ILT, gestionnaires de faune sauvages, collectivités...)



**méthodes et outils**

à disposition des aménageurs et gestionnaires

**10** livrets d'actions  
concrètes pour la restauration de continuités écologiques



## RÉSULTATS

De 2017 à 2019 des outils et des méthodologies ont été développés et testés, afin d'identifier des corridors utilisés par la faune sauvage, des effets fragmentant des ILT, des ouvrages permettant leur franchissement. De 2020 à 2021, le projet a acquis une nouvelle dimension, avec l'automatisation des procédés de modélisation l'animation de la démarche auprès des collectivités et gestionnaires d'ILT pour intégration dans les documents de planification (SCOT, PLUI, PLU) et l'utilisation

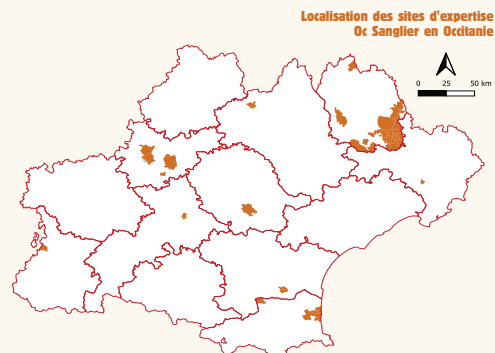
d'outils d'évaluation des problématiques de collisions. Les fédérations ont pu proposer des actions opérationnelles de restauration de corridors de la faune sauvage : remise en transparence d'infrastructures routières fragmentantes, équipement de bords de route en zone accidentogène, pose de drome de sortie pour la faune dans les canaux...

# Oc Sanglier : Expertise et travaux pilotes en zone sensible



## OBJECTIFS

- ▶ Diagnostiquer les secteurs qui suscitent des inquiétudes liées à l'importance des populations de sangliers, d'ordre cynégétique, écologique, sanitaire, économique, ou social.
- ▶ Agir sur les zones sensibles identifiées afin de limiter les impacts en associant les acteurs locaux concernés (chasseurs, collectivités, exploitants agricoles, propriétaires fonciers...).



## CHIFFRES CLEF

**12 zones sensibles diagnostiquées**

**8 chantiers pilotes**



## RÉSULTATS

A l'échelon régional, l'expansion des populations de sangliers sur un certain nombre de territoires pourrait avoir plusieurs origines : déprise agricole avec le développement des friches et des formations boisées, changement des pratiques agricoles (développement de monocultures plus intensives, etc.), le changement climatique, zones de réserve ou de non chasse, etc. Le projet a permis de consolider une méthode d'expertise pour

poser la problématique et les responsabilités de chacun vis-à-vis de la situation. Des chantiers ont pu être conduits sur 8 secteurs, engageant acteurs cynégétiques et/ou collectivités et privés pour supprimer des zones deremises. Ces actions étaient combinées lorsque cela se justifiait à des propositions en faveur de l'organisation d'une chasse plus efficace et sécurisée.

# Trophées Régionaux Occitanie « Chasse durable »

## OBJECTIFS

- ▶ Valoriser les pratiques cynégétiques, les actions de sensibilisation à la nature et les aménagements mis en œuvre par les associations de chasseurs sur leur territoire, conformément au concept du développement durable, à la charte européenne de la chasse et de la biodiversité du Conseil de l'Europe et à la charte du Chasseur français développée par la Fédération Nationale des chasseurs.

## CHIFFRES CLEF

**13**

associations de chasseurs récompensées chaque année



## RÉSULTATS

- ▶ Mise en valeur des associations lauréates et de leurs actions dans les bulletins des Fédérations départementales et sur le site internet de la FRCO.
- ▶ Présentation et diffusion des bonnes pratiques de chasse favorables au développement durable : ouverture de milieux et maintien de milieux ouverts, plantation de haies, aménagement de territoires en faveur de la petite faune sédentaire de plaine etc...

# Aménagements et supports pédagogiques « Nature » à la Maison Régionale de la Chasse et de la Pêche

## OBJECTIFS

- ▶ Amplifier l'offre pédagogique « Nature » accessible à tout public sur le site de la Maison Régionale de la Chasse et de la Pêche dans l'agglomération montpelliéraine.
- ▶ Développer le projet "Ecole Buissonnière" porté par la Fédération Régionale des Chasseurs d'Occitanie.

## CHIFFRES CLEF

**1** sentier pédagogique  
« patrimoine cynégétique et halieutique d'Occitanie »

**2** mallettes pédagogiques  
« espèces cynégétiques et piscicoles d'Occitanie »

**3** évènements grand public  
de sensibilisation à la Nature



Le CFA Agropolis en action




## RÉSULTATS



En partenariat avec l'Association Régionale des Fédérations de Pêche, l'année 2021 a permis d'aboutir dans les aménagements extérieurs du site de la Maison Régionale de la Chasse et de la Pêche. Ce bâtiment de la région Occitanie constitue, au sein d'un espace

fortement urbanisé, une fenêtre offerte sur les espaces naturels et ruraux de notre région et aux activités chasse et pêche qui s'y pratiquent. Cet espace est désormais un véritable lieu d'accueil pour sensibiliser le grand public aux enjeux de la conservation de la nature.

# Projets exemplaires en département



## Création d'une lavogne sur le Causse Comtal

- ▶ Cette lavogne de 300 m<sup>3</sup> vient couronner près de 20 ans de travaux de restauration sur la réserve fédérale du Causse Comtal. Les chasseurs et leurs partenaires ont restauré plus de 300 ha de pelouses sèches. Cette lavogne qui doit faciliter l'accueil des troupeaux qui entretiennent ces pelouses. Elle est également la mare principale d'un réseau de plus d'une quinzaine de petites mares créées en satellite, au profit de la faune sauvage.



## Renforcement des populations de Chamois en Lozère

- ▶ Depuis la fin des années 1990, des observations de chamois étaient signalées, de façon sporadique, en Lozère. Un projet de 3 ans, (2015-2018) a permis de relâchés 26 chamois provenant des Alpes du Sud visant à installer une population viable dans le continuum des Gorges du Tarn.



## Naturobus : Observatoire ambulant de la biodiversité ordinaire

- ▶ Le Naturo'Bus est un outil et un projet pédagogique issu d'un partenariat inédit entre les Fédérations des chasseurs et des pêcheurs du Tarn, le CPIE tarnais et la Fédération régionale des chasseurs d'Occitanie.

A la manière des bibliobus, véritable boîte à outil ludique et modulable, le Naturobus part à la rencontre des citoyens pour faire découvrir au plus près des territoires, la biodiversité locale et questionner tous les publics sur les enjeux liés à l'aménagement du territoire et à la gestion des espèces et des milieux.




## Radars Ornithologiques « nouvelle génération »

- ▶ Implanté en Camargue Gardoise, ce Radar (le 6ème implanté à l'échelle nationale) couvre l'axe migratoire sur la Méditerranée et le Delta du Rhône et abonde ainsi une base de données nationale sur les espèces migratrices terrestres et les oiseaux d'eau, ainsi que les déplacements d'insectes. L'ensemble des données recueillies pourra être mis à disposition dans le cadre de programmes de recherches scientifiques



# www.chasse-nature-occitanie.fr



 **Site internet** : <https://www.chasse-nature-occitanie.fr/frc/actualites.php>

 **Facebook** : <https://www.facebook.com/FedeChasseursOccitanie>

 **LinkedIn** : <https://www.linkedin.com/company/fédération-régionale-des-chasseurs-d-occitanie>

Crédits photo : Dominique gest / Aude Géraud - FRC Occitanie / Arnaud Gaujard - FDC 31 / FDC 81

Rédaction : FRC Occitanie, Mars 2022.

Création graphique : Antoine Bardelli

Impression : Région Occitanie