

Plan de Gestion Cynégétique



Département de Tarn-et-Garonne

**Gestion du sanglier
et
prévention des dégâts.
Au 31/03/2023**



Sommaire	Pages
Le Plan de Gestion Cynégétique Sanglier	3 à 8
La situation départementale	9 à 13
L'UG : N° 1	14 à 20
L'UG : N° 2	21 à 27
L'UG : N° 3	28 à 34
L'UG : N° 4	35 à 41
L'UG : N° 5	42 à 48
L'UG : N° 6	49 à 55
L'UG : N° 7	56 à 62
L'UG : N° 8	63 à 69
L'UG : N° 9	70 à 76
L'UG : N° 10	77 à 83
L'UG : N° 11	84 à 90
L'UG : N° 12	91 à 97
L'UG : N° 13	98 à 104
L'UG : N° 14	105 à 112
L'UG : N° 15	113 à 119
Les sources réglementaires	120 à 121

**Demandeur :**

Fédération Départementale des Chasseurs du Tarn et Garonne
53 avenue Jean Moulin
82000 MONTAUBAN
Tél. : 05.63.03.46.51

Zone géographique concernée :

L'ensemble du territoire du département du Tarn et Garonne.

Durée : 1 an



Principales motivations :

A elle seule, l'analyse des données brutes, comme le nombre de sangliers abattus et le montant des indemnités de dégâts ne permettent pas à l'échelle départementale de résoudre les problèmes et d'intervenir à bon escient.

Pour poursuivre la maîtrise des dégâts de grand gibier et pour limiter l'augmentation des populations de sangliers, la Fédération propose de mettre en place un plan de gestion cynégétique sur cette espèce qui réponde au plan national de maîtrise sanglier mis en place par le gouvernement.

Ce plan décline des mesures de gestion qui pourront s'appliquer en complément des modalités classiques prévues par les textes en période d'ouverture générale de la chasse. Il sera soumis chaque année à l'approbation du Préfet.

La mise en œuvre du plan de gestion s'appuie sur les unités de gestion sangliers.

ORGANISATION :

La cellule d'alerte :

Une cellule d'alerte a été créée à l'échelle locale **dans chaque commune**.

Les cent quatre vingt quinze cellules d'alerte se composent **d'un représentant des agriculteurs** ou de son délégué et **d'un représentant des chasseurs** ou de son délégué.

Les représentants des chasseurs sont reconduits chaque année, sauf avis contraire des détenteurs de droit de chasse.

Les représentants des agriculteurs sont reconduits chaque année sauf avis contraire de la Chambre d'Agriculture.

En cas de démission, la désignation du nouveau membre se fera sur proposition des détenteurs de droit de chasse s'il s'agit d'un chasseur ou sur proposition de la chambre d'agriculture s'il s'agit d'un agriculteur.

Les unités de gestion SANGLIERS :

Par croisement de différents paramètres (écologique, biologique, agricole, forestier et humain), **quinze unités de gestion** ont été définies sur le département de Tarn et Garonne.

Ces unités de gestion ont pour vocation la gestion commune de plusieurs territoires de chasse formant des entités géographiques cohérentes. (cf: SDGC 2018 - pages 80 et 81).



Les comités de massif

Le **comité de massif** est créé à l'échelle de l'unité de gestion. Les **quinze comités de massif** sont constitués de :

- **trois représentants des agriculteurs, trois représentants des chasseurs, un représentant de la Direction Départementale des Territoires, un représentant du service départemental de l'OFB de Tarn et Garonne, un représentant de la Chambre d'Agriculture, un représentant des Lieutenants de Louveterie, un membre du conseil d'administration de la Fédération Départementale des Chasseurs, un technicien cynégétique de la Fédération Départementale des Chasseurs.**

FONCTIONNEMENT :

Le rôle de la cellule d'alerte :

La **cellule d'alerte** cherche à améliorer les **relations agriculteurs-chasseurs**.

Lors de l'apparition de dégâts, le représentant des agriculteurs est chargé de contacter le représentant des chasseurs (ou inversement). Ensemble, ils déterminent la meilleure méthode pour remédier le plus rapidement possible aux dégâts en utilisant la ou les mesures de gestion appropriées définies par le comité de massif de l'unité de gestion.

En cas d'apparition de dégâts :

- La cellule d'alerte contrôlera la mise en œuvre des mesures de gestion prévues et veillera le cas échéant à les rétablir.
- En cas de situation exceptionnelle, la cellule d'alerte rendra compte à la Fédération Départementale des Chasseurs qui au travers du service technique, définira les mesures les plus appropriées à mettre en œuvre.

Le rôle du comité de massif :

Au fait de la problématique au sein de l'unité de gestion, il a pour rôle de choisir les mesures de gestion adaptées à l'unité de gestion. Une réunion de mi-saison (début décembre) évaluera la pression de chasse, les dommages causés aux cultures par les sangliers et l'évolution de leur population. Au besoin, il incitera les territoires de chasse concernés à augmenter ou orienter les prélèvements de fin de saison.



LES MESURES DE PREVENTION DANS LE CADRE DE LA PROTECTION DES CULTURES :

1 - L'AGRAINAGE :

L'apport artificiel limité de nourriture communément appelé « **agrainage** » est réglementé sur l'ensemble du département de Tarn-et-Garonne.

Il est destiné à maintenir les sangliers en zone boisée pour éviter qu'ils ne dégradent les cultures agricoles durant la période où elles sont sensibles et moins attractives que le grain distribué, tout en évitant de perturber l'équilibre agro-sylvo-cynégétique.

Quelle que soit la qualité de la fructification forestière, l'agrainage de dissuasion pour la protection des cultures, **pourra être réalisé** sur l'ensemble du département, **de préférence d'avril à octobre**, à l'initiative du détenteur du droit de chasse, après consultation de la cellule d'alerte et autorisation du propriétaire de la parcelle.

Le choix des zones d'agrainage devra se faire dans le but de protéger les cultures, en privilégiant la méthode la plus efficace dite « à la volée », par épandage linéaire diffus, réalisé de façon mécanique ou manuelle.

Seul est autorisé l'agrainage à base d'aliments végétaux naturels et non transformés : céréales, protéagineux, oléagineux, maïs, tubercules. **Les melons et betteraves sont interdits.**

Tout autre aliment, transformé ou non, est interdit, notamment les produits d'origine animale (viande, poisson, carcasse ou cadavre, eaux grasses...).

2 - L'AFFOURAGEMENT :

Il pourra être pratiqué toute l'année sur l'ensemble du département.

3 - LA MISE EN PLACE DES CLOTURES :

La mise en place de clôtures mobiles, sur les parcelles les plus sensibles (céréales, maïs) sera encouragée et subventionnée.

La protection préventive des parcelles connues pour être sinistrées régulièrement ou de façon récurrente chaque année sera plus particulièrement recherchée.

Les échanges réguliers avec le représentant local des agriculteurs :

Afin d'améliorer les relations agriculteurs-chasseurs et d'intervenir le plus rapidement possible en cas de problème avec le moyen le mieux adapté, les chasseurs s'attacheront à entretenir des échanges réguliers avec le représentant local des agriculteurs.



4 - LES MESURES DE GESTION :

Du 1^{er} Juin au 14 Août : La chasse du sanglier ne peut être pratiquée qu'en battue, à l'affût ou à l'approche, après autorisation préfectorale délivrée au détenteur du droit de chasse et dans les conditions fixées par l'arrêté du préfet.

La bénéficiaire de l'autorisation adresse au préfet, avant le 15 septembre de la même année, le bilan des effectifs prélevés. Le bilan des tirs sera consigné sur le carnet de battue du territoire concerné.

Du 15 Août au 31 mars : La chasse du sanglier ne peut être pratiquée qu'en battue, ou à l'affût, ou à l'approche, dans les conditions fixées par l'arrêté du préfet.

En battue, sous la responsabilité du détenteur du droit de chasse ou de son délégué. L'action de chasse sera consignée de façon précise sur le carnet de battue, ainsi que le bilan des prélèvements.

Cas particulier des réserves de chasse et de faune sauvage.

Du 1er juin au 31 mars au soir

Réserves de chasse et de faune sauvage des A.C.C.A :

Afin de maintenir les équilibres biologiques et agro-sylvo-cynégétique, la chasse du sanglier pourra être pratiquée au sein des réserves de chasse et de faune sauvage, à l'affût, ou à l'approche ou en battue, à la diligence du détenteur du droit de chasse et sous sa responsabilité ou celle de son délégué.

L'action sera consignée de façon précise sur le carnet de battue.

Réserves de chasse et de faune sauvage du DPF :

Suite à une déclaration de dégâts, transmise à la fédération départementale des chasseurs, le président de l'ACCA riveraine pourra se voir autoriser à **effectuer une ou plusieurs battues sur le territoire de la réserve de chasse et de faune sauvage du DPF** pendant une période limitée.

Par délégation, l'autorisation sera établie par la FDC. L'original sera remis au détenteur du droit de chasse qui en a fait la demande. Dans le même temps, une copie sera adressée par la FDC à la DDT, à l'OFB et à la Chambre d'Agriculture.

L'action de chasse sera consignée de façon précise sur le carnet de battue.

Le détenteur de l'autorisation transmettra dans les dix jours qui suivront la date d'expiration de l'autorisation, le résultat de la ou des battues à la FDC. A charge pour elle de le communiquer à la DDT, au service départemental de l'OFB et à la Chambre d'Agriculture.

**Cas particulier du Domaine Public Fluvial (DPF) :**

L'adjudicataire est tenu d'organiser avec le soutien de la Fédération et des ACCA riveraines des battues de chasse au sanglier du 1er juin au dernier jour de mars.

Un bilan du résultat de la battue sera envoyé à la FDC qui le transmettra à la D.D.T.

Il sera établi un calendrier pour les battues.

Chasse périurbaine :

La Fédération souhaite qu'il soit davantage fait appel aux chasseurs à l'arc pour intervenir en zone périurbaine.

Battues administratives :

Conformément aux dispositions du Code de l'Environnement, les battues administratives sont ordonnées par le Préfet, après avis du Directeur Départemental des Territoires (DDT) et du Président de la Fédération des Chasseurs.

Les battues administratives sont organisées sous le contrôle et la responsabilité technique des Lieutenants de Louveterie.

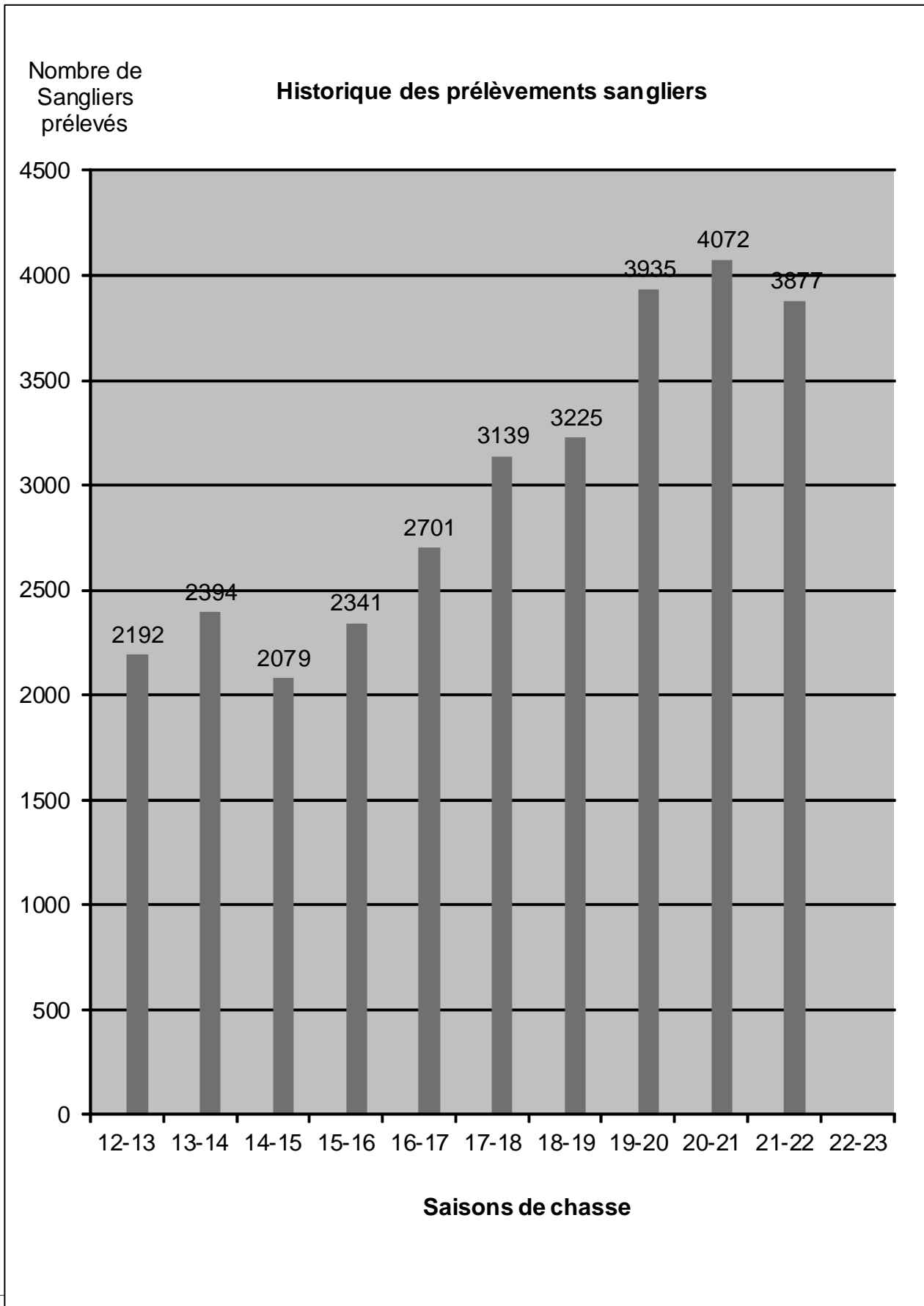
Seuils d'acceptabilité des dégâts :

Cf. SDGC 2018 pages 85 & 86.



La situation départementale







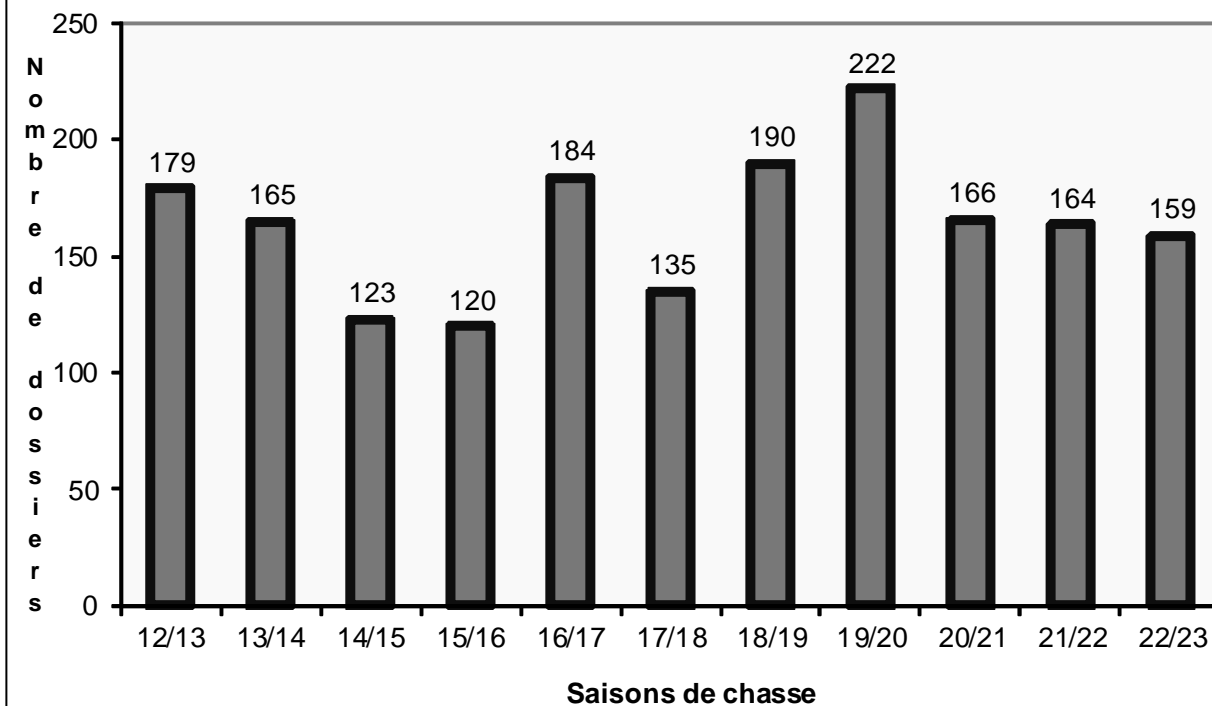
Le nombre de dossiers indemnisés :

12/13	13/14	14/15	15/16	16/17	17/18	18/19	19/20	20/21	21/22	22/23
179	165	123	120	184	135	190	222	166	164	159

Données au 31 mars 2023



Nombre de dossiers enregistrés sur l'ensemble du département





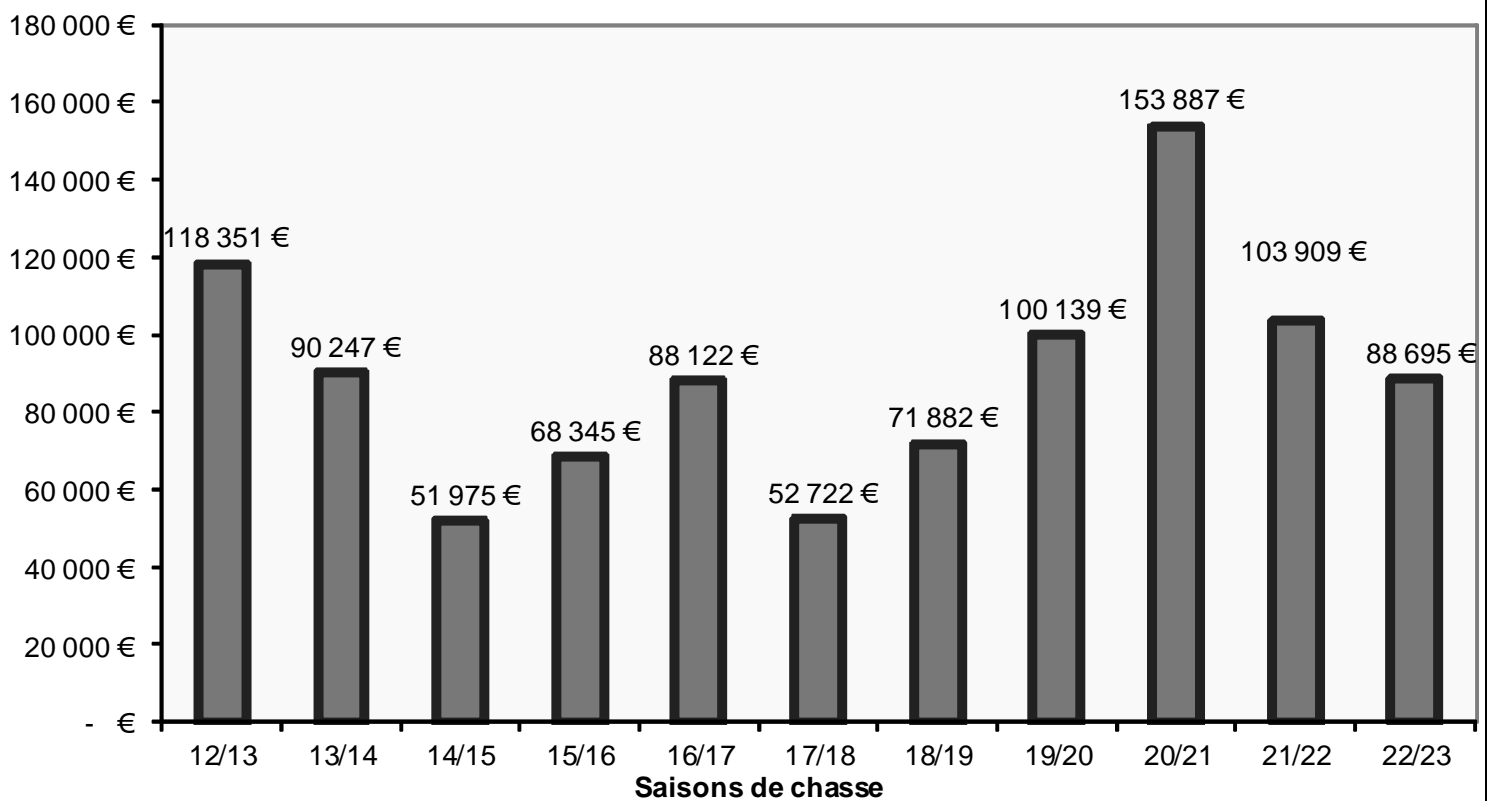
Le montant des indemnisations :

12/13	13/14	14/15	15/16	16/17	17/18	18/19	19/20	20/21	21/22	22/23
118351 €	90247 €	51975 €	68345 €	88122 €	52722 €	71882 €	100139 €	153887 €	103909 €	88695 €

Données au 31
mars 2023

Montant des indemnités sur l'ensemble du département

Montant des
indemnités en €





Unité de Gestion N° 1.



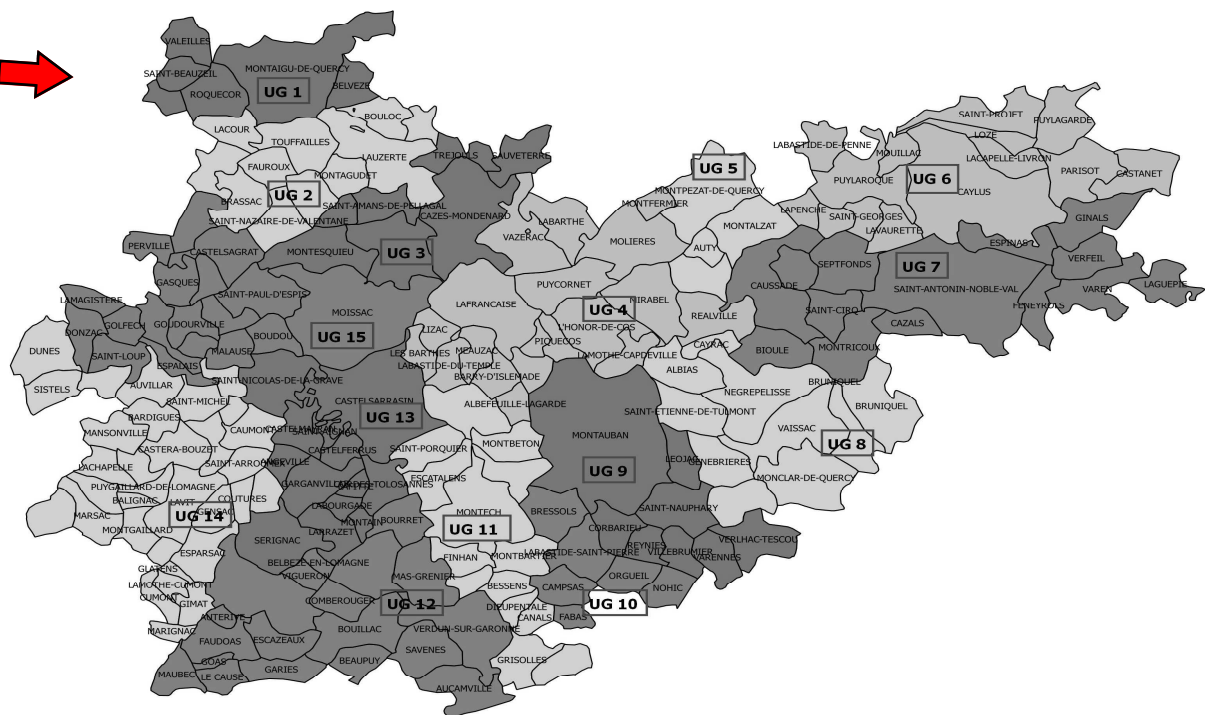


La zone concernée, a été définie en fonction de plusieurs critères :

- Ecologique,
- Agricole,
- Forestier,
- Humain,
- Biologique.

Le croisement de ces différents paramètres a induit la définition des différentes unités de gestion pour le département de Tarn et Garonne dont l'UG N° 1 (cf. carte ci-dessous).

UG N° 1



L'unité soumise au PGC correspond à l'UG N° 1.
Elle est composée de 6 communes qui sont : BELVEZE, MONTAIGU DE QUERCY, ROQUECOR, ST AMANS DU PECH, ST BEAUZEIL, VALEILLES.



Cette unité s'étend sur une surface de 14 122 ha.

Les 6 communes représentent 6 A.C.C.A + 1 chasse privée. Ceci induit, comme le prévoient les statuts des A.C.C.A, la présence de réserves de chasse et de faune sauvage. La surface totale des 6 réserves agréées est de 1 223 ha.

La dominance agricole reste la céréale d'hiver et maïs.

Cette unité se distingue également par une forte implantation du maïs semence.

La principale essence forestière feuillue, source de nourriture (glands) est le chêne pubescent.

Contribution des différents types de milieux à la composition du paysage sur l'unité :

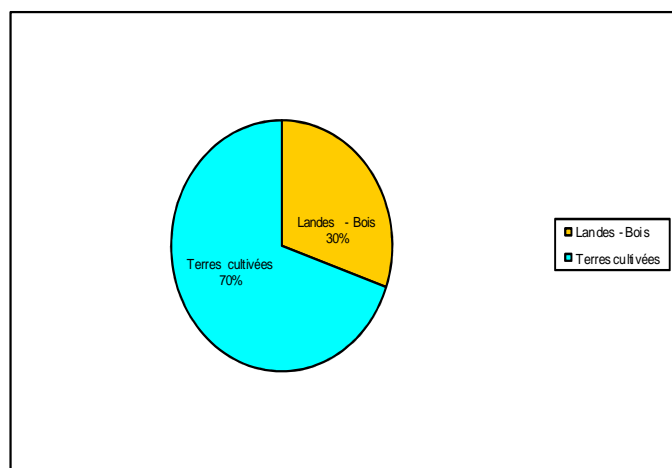
Bois : 30 %

Terres cultivées : 70 %

Landes - bois : 4 033 ha

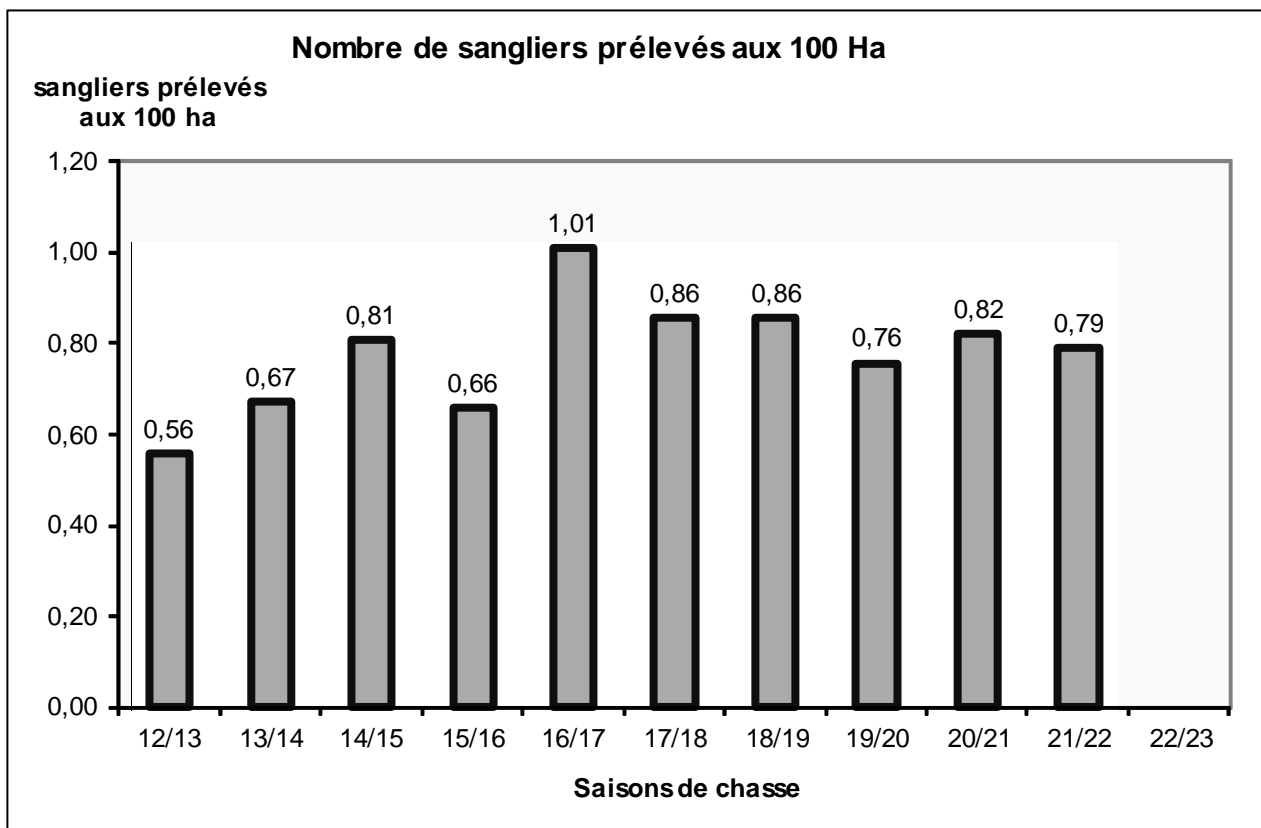
Terres cultivées : 9 260 ha

Total : 13 293 ha





COMMUNES	12/ 13	13/ 14	14/ 15	15/ 16	16/ 17	17/ 18	18/ 19	19/ 20	20/ 21	21/ 22	22/ 23
BELVEZE	42	26	32	30	46	41	40	14	35	34	
MONTAIGU	42					53	54	57	40	40	
ROUECOR	8	8	14	6	25	9	9	12	13	14	
ST AMANS DU PECH	0	1	6	3	2	3	5	3	9	16	
ST BEAUZEIL	2	4	4	4	9	10	10	7	15	7	
VAEILLES	0	0	2	1	5	5	3	14	4	1	
TOTAL	79	95	114	93	143	121	121	107	116	112	



PRELEVEMENTS ET EFFORTS DE CHASSE PAR SAISON

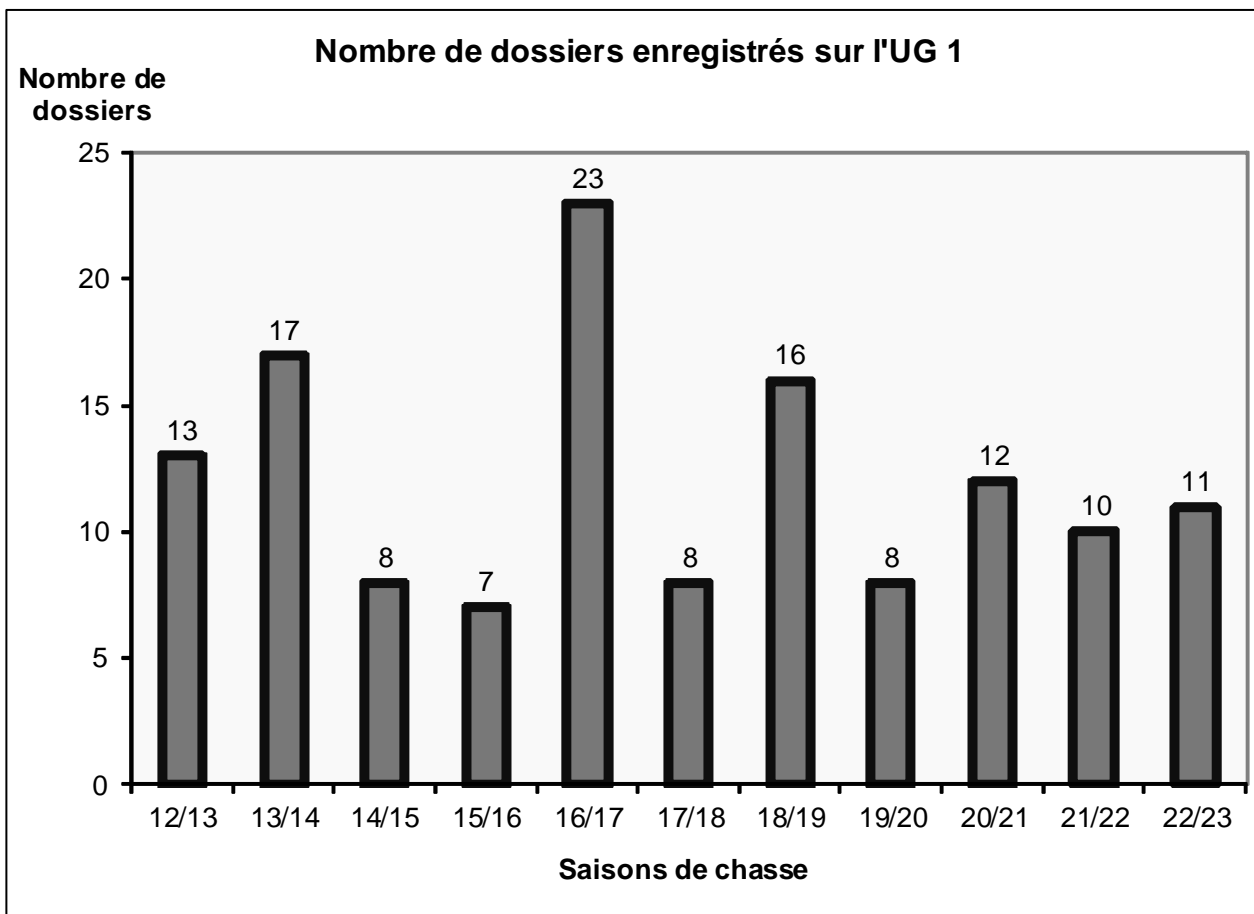
SAISONS	13/14	14/15	15/16	16/17	17/18	18/19	19/20	20/21	21/22	22/23
Nombre de battues	151	176	185	190	182	192	170	220	208	
Sangliers prélevés	95	114	93	143	121	121	107	116	112	
Participants	2 275	2 720	2782	3258	2 863	2898	2589	3274	2688	



Données au 31 mars 2023

Le nombre de dossiers indemnisés :

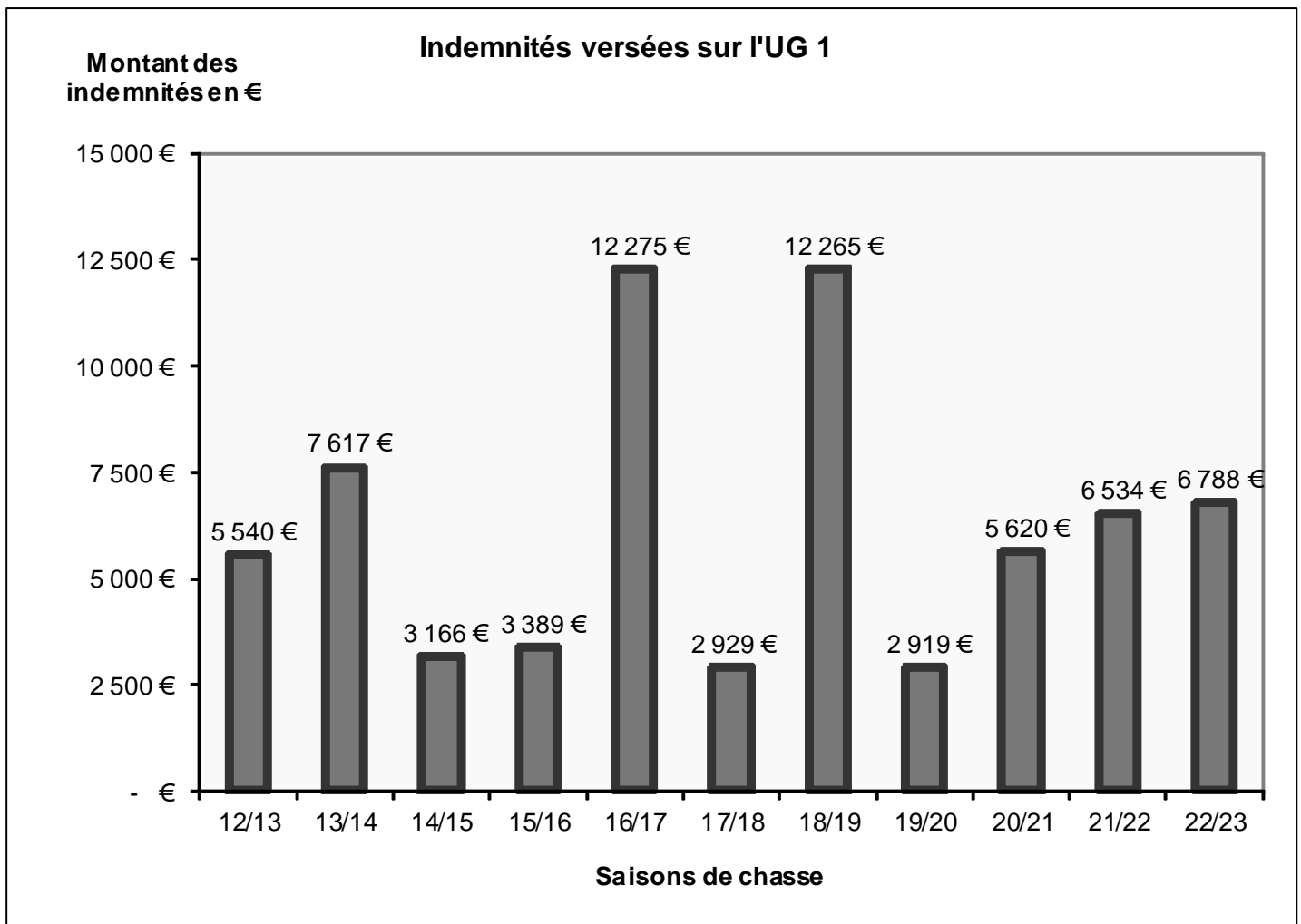
12/13	13/14	14/15	15/16	16/17	17/18	18/19	19/20	20/21	21/22	22/23
13	17	8	7	23	8	16	8	12	10	11





Le montant des indemnisations :

12/13	13/14	14/15	15/16	16/17	17/18	18/19	19/20	20/21	21/22	22/23
5 540 €	7 617 €	3 166 €	3 389 €	12 275 €	2 929 €	12 265 €	2 919 €	5 620 €	6 534 €	6 788 €

Données au 31
mars 2023



OBJECTIF 1 :

Stabiliser les populations de sangliers.

Prélèvements entre 80 et 130 sangliers.

OBJECTIF 2 :

Diminuer les dégâts sur cultures.

Seuil : moins de 4 476 €uros.

L'effort portera sur la protection des céréales d'hiver, du maïs et des cultures de semences (betteraves, maïs).



Unité de Gestion N° 2.

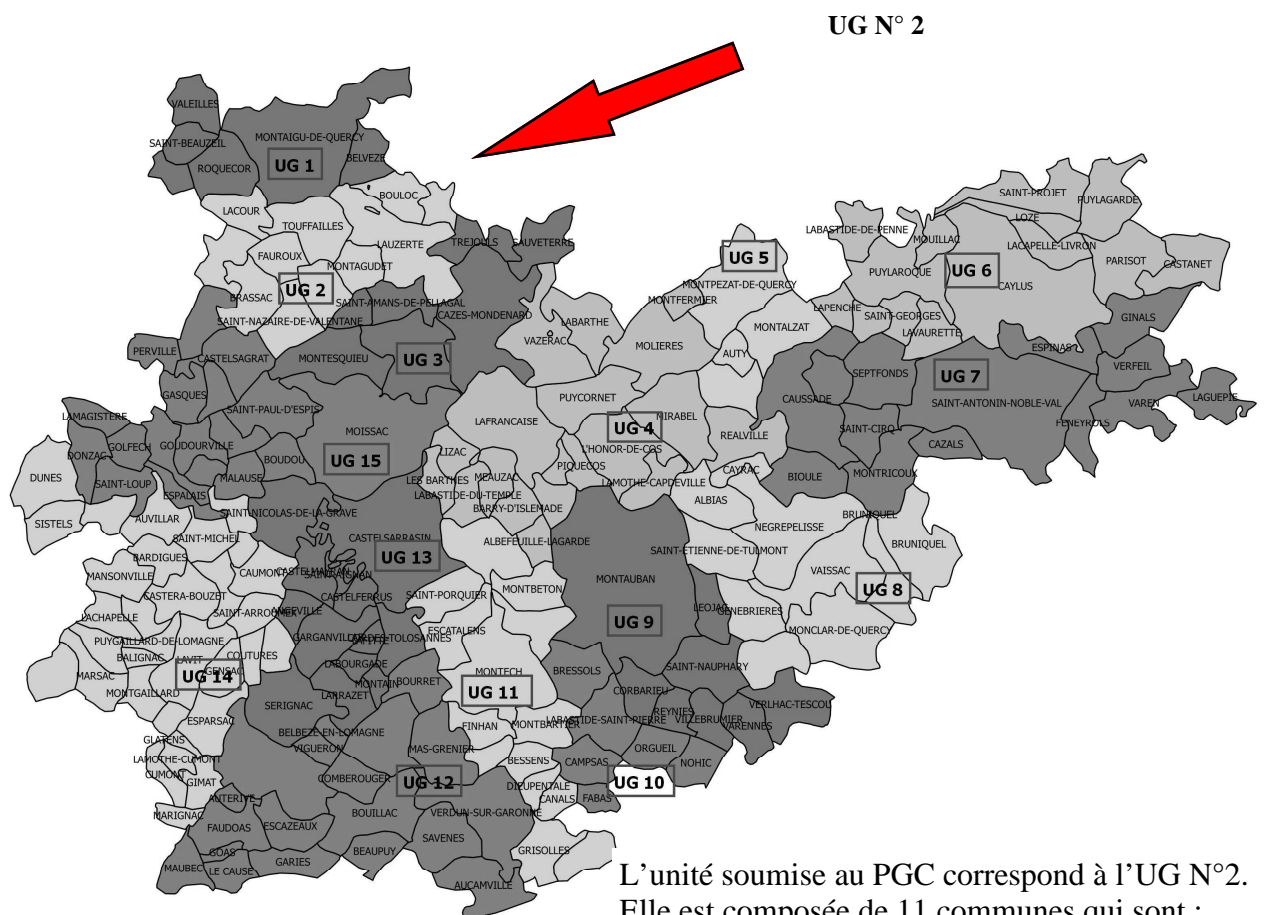




La zone concernée, a été définie en fonction de plusieurs critères :

- Ecologique,
- Agricole,
- Forestier,
- Humain,
- Biologique.

Le croisement de ces différents paramètres a induit la définition des différentes unités de gestion pour le département de Tarn et Garonne dont l'UG N° 2 (cf. carte ci-dessous).



L'unité soumise au PGC correspond à l'UG N°2. Elle est composée de 11 communes qui sont : BOULOC, BOURG DE VISA, BRASSAC, FAUROUX, LACOUR, LAUZERTE, MIRAMONT, MONTAGUDET, STE JULIETTE, ST NAZAIRE DE VALENTANE, TOUFFAILLES.



Cette unité s'étend sur une surface de 19 777 ha.

Les 11 communes représentent 11 A.C.C.A + 1 chasse privée. Ceci induit, comme le prévoient les statuts des A.C.C.A, la présence de réserves de chasse et de faune sauvage. La surface totale des 11 réserves agréées est de 1 833 ha.

La dominance agricole reste la céréale d'hiver et maïs.

La principale essence forestière feuillue, source de nourriture (glands) est le chêne pubescent.

Contribution des différents types de milieux à la composition du paysage sur l'unité :

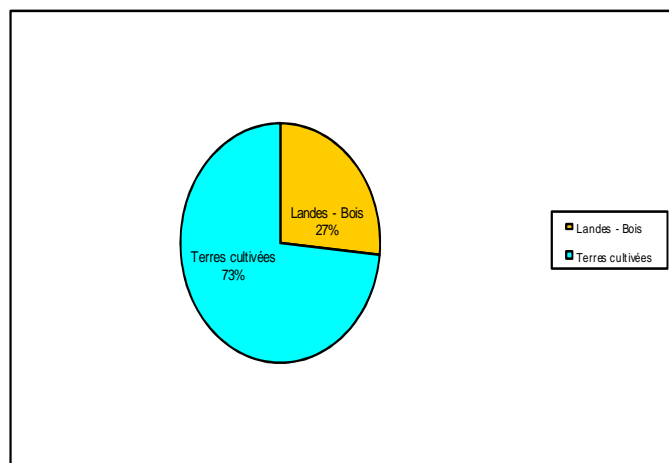
Bois : 27 %

Terres cultivées : 73 %

Landes - bois : 4 927 ha

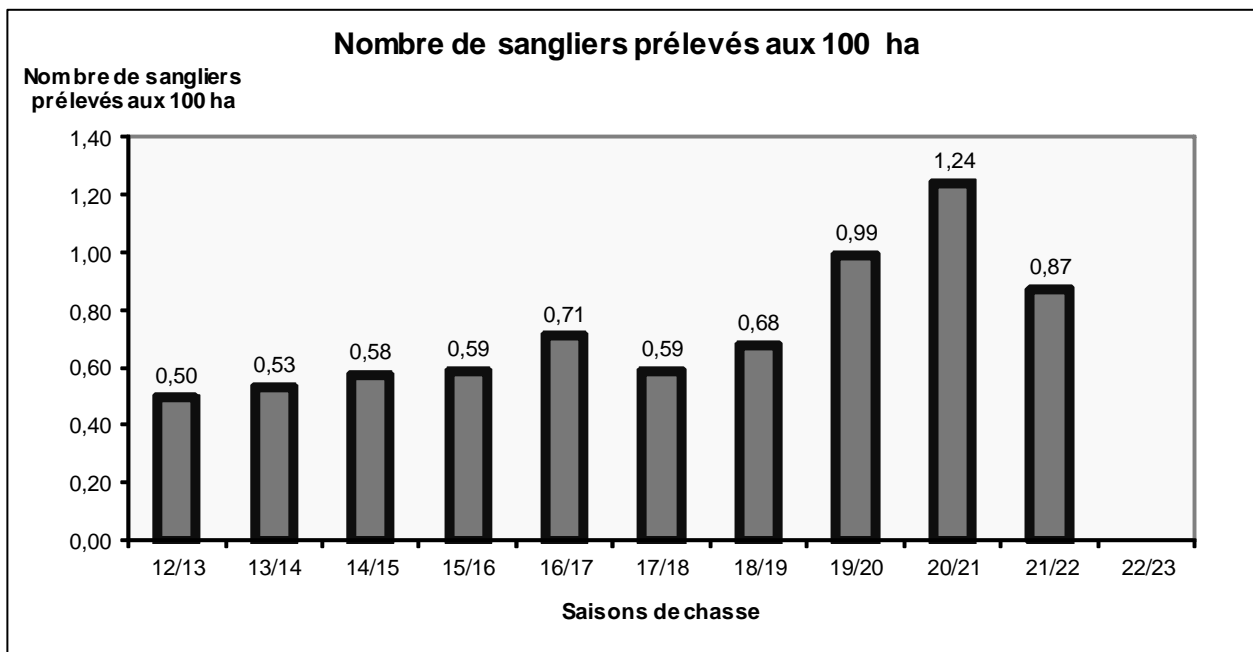
Terres cultivées : 13 615 ha

Total : 18 542 ha





COMMUNES	12/ 13	13/ 14	14/ 15	15/ 16	16/ 17	17/ 18	18/ 19	19/ 20	20/ 21	21/ 22	22/ 23
BOULOC	6	12	15	17	21	21	11	31	36	34	
BOURG DE VISA	5	3	3	4	7	0	17	4	14	8	
BRASSAC	13	11	11	22	19	15	11	22	38	35	
FAUROUX	2	3	1	2	4	2	1	0	5	0	
LACOUR DE VISA	14	12	7	7	7	7	6	10	6	5	
LAUZERTE	22	24	37	24	36	29	28	55	71	52	
MONTAGUDET	7	6	6	12	7	8	13	14	21	13	
MIRAMONT	6	7	7	3	4	4	15	14	7	11	
STE JULIETTE	6	9	9	6	9	14	24	9	19	6	
ST NAZAIRE	3	5	4	7	14	6	4	27	15	5	
TOUFFAILLES	14	13	14	12	13	10	4	10	13	4	
TOTAL	98	105	114	116	141	116	134	196	245	173	



PRELEVEMENTS ET EFFORTS DE CHASSE PAR SAISON

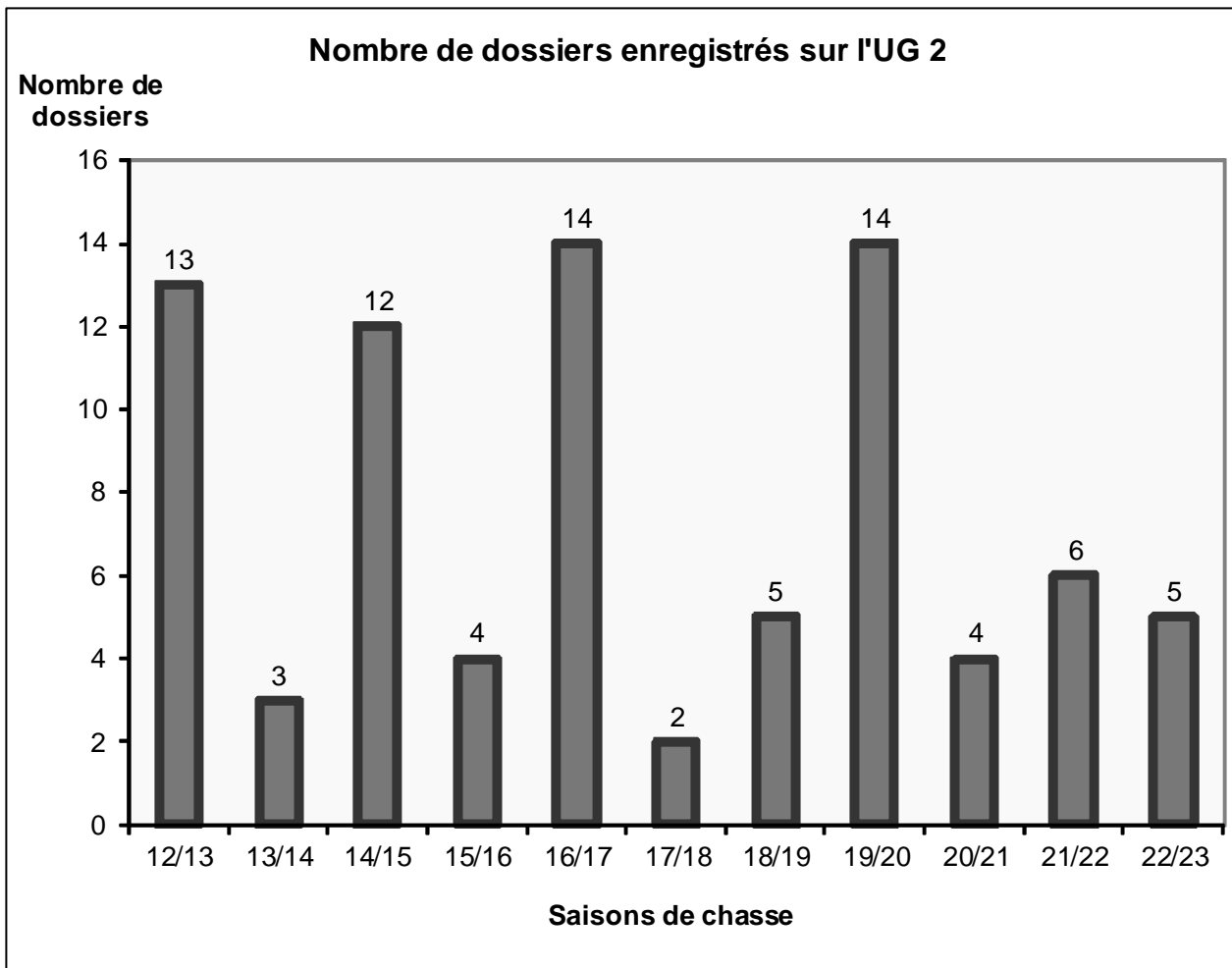
SAISONS	13/14	14/15	15/16	16/17	17/18	18/19	19/20	20/21	21/22	22/23
Nombre de battues	185	218	189	200	186	195	226	264	242	
Sangliers prélevés	105	114	116	141	116	134	196	245	173	
Participants	2 863	3 665	3 474	3592	3174	3193	3725	5106	3569	



Le nombre de dossiers indemnisés :

Données au 31
mars 2023

12/13	13/14	14/15	15/16	16/17	17/18	18/19	19/20	20/21	21/22	22/23
13	3	12	4	14	2	5	14	4	6	5

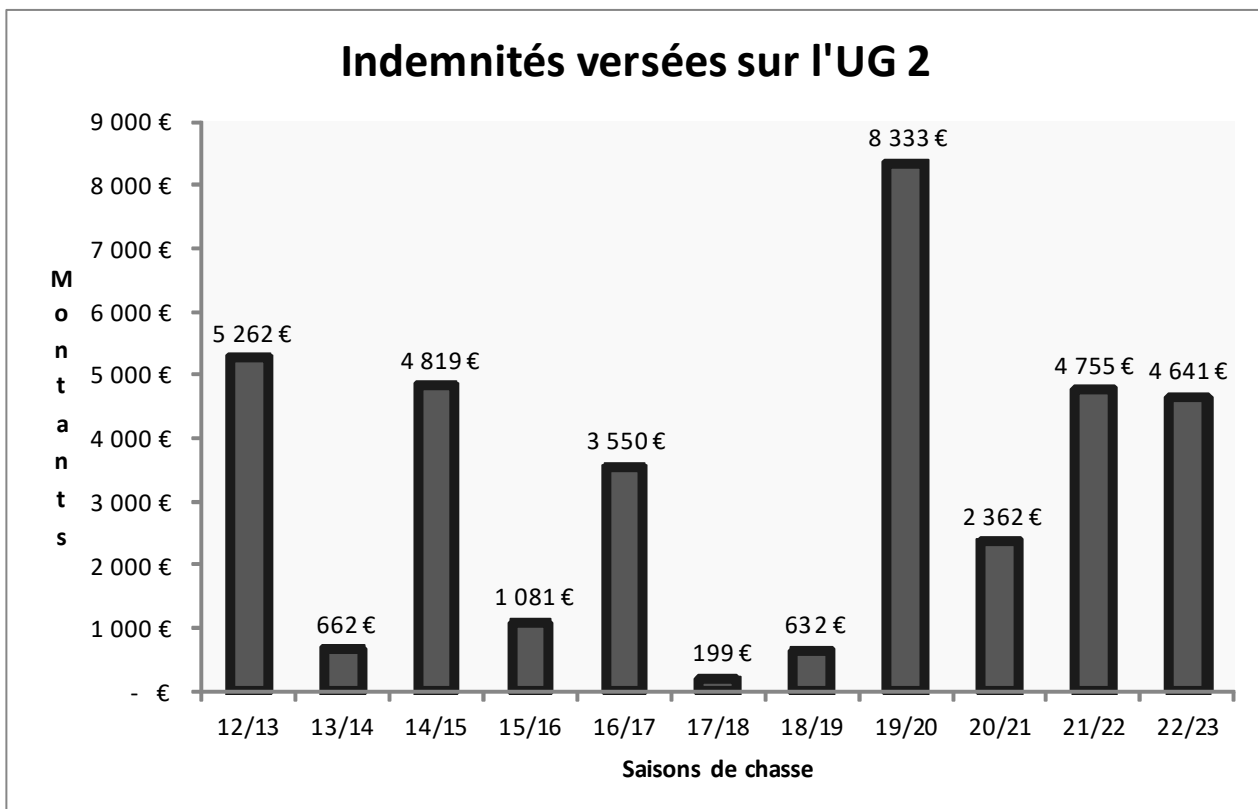




Le montant des indemnités :

12/13	13/14	14/15	15/16	16/17	17/18	18/19	19/20	20/21	21/22	22/23
5 262 €	662 €	4 819 €	1 081 €	3 550 €	199 €	632 €	8 333 €	2 362 €	4 755 €	4 641

Données au 31
mars 2023





OBJECTIF 1 :

Stabiliser les populations de sangliers.

Prélèvements entre 70 et 110 sangliers.

OBJECTIF 2 :

Diminuer les dégâts sur cultures.

Seuil : moins de 4 419 €uros.

L'effort portera sur la protection des céréales d'hiver, du maïs et des cultures de semences.



Unité de Gestion N° 3.

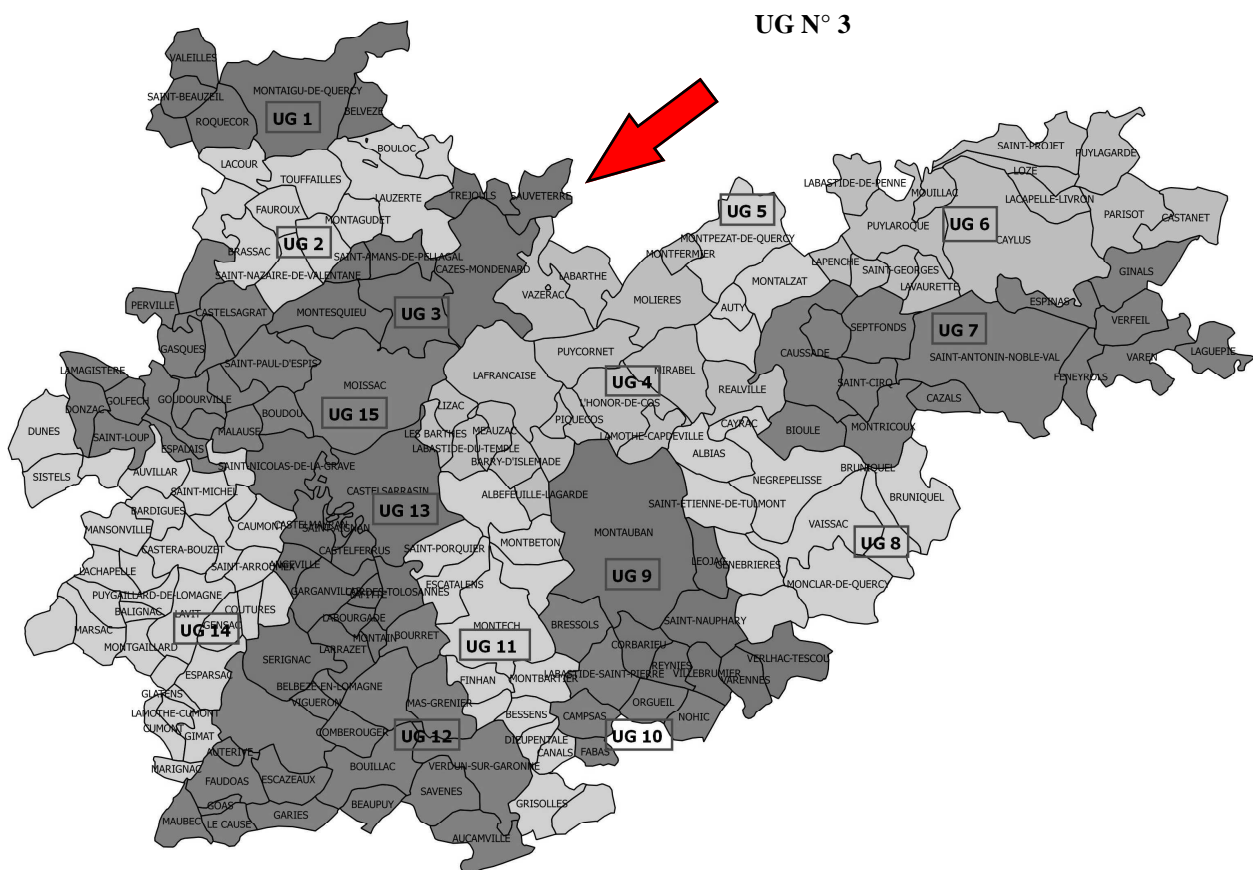




La zone concernée, a été définie en fonction de plusieurs critères :

- Ecologique,
- Agricole,
- Forestier,
- Humain,
- Biologique.

Le croisement de ces différents paramètres a induit la définition des différentes unités de gestion pour le département de Tarn et Garonne dont l'UG N° 3 (cf. carte ci-dessous).



L'unité soumise au PGC correspond à l'UG N° 3. Elle est composée de 7 communes qui sont : CAZES MONDENARD, DURFORT, MONTBARLA, MONTESQUIEU,



Cette unité s'étend sur une surface de 17 596 ha.

Les 7 communes représentent 7 A.C.C.A. Ceci induit, comme le prévoient les statuts des A.C.C.A, la présence de réserves de chasse et de faune sauvage. La surface totale des 7 réserves agréées est de 1 411 ha.

La dominance agricole reste la céréale d'hiver et le maïs.

La principale essence forestière feuillue, source de nourriture (glands) est le chêne pubescent.

Contribution des différents types de milieux à la composition du paysage sur l'unité :

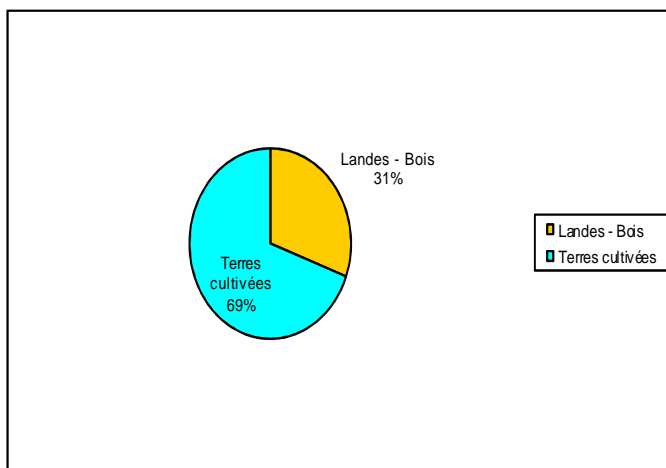
Bois : 31 %

Terres cultivées : 69 %

Landes - bois : 5 033 ha

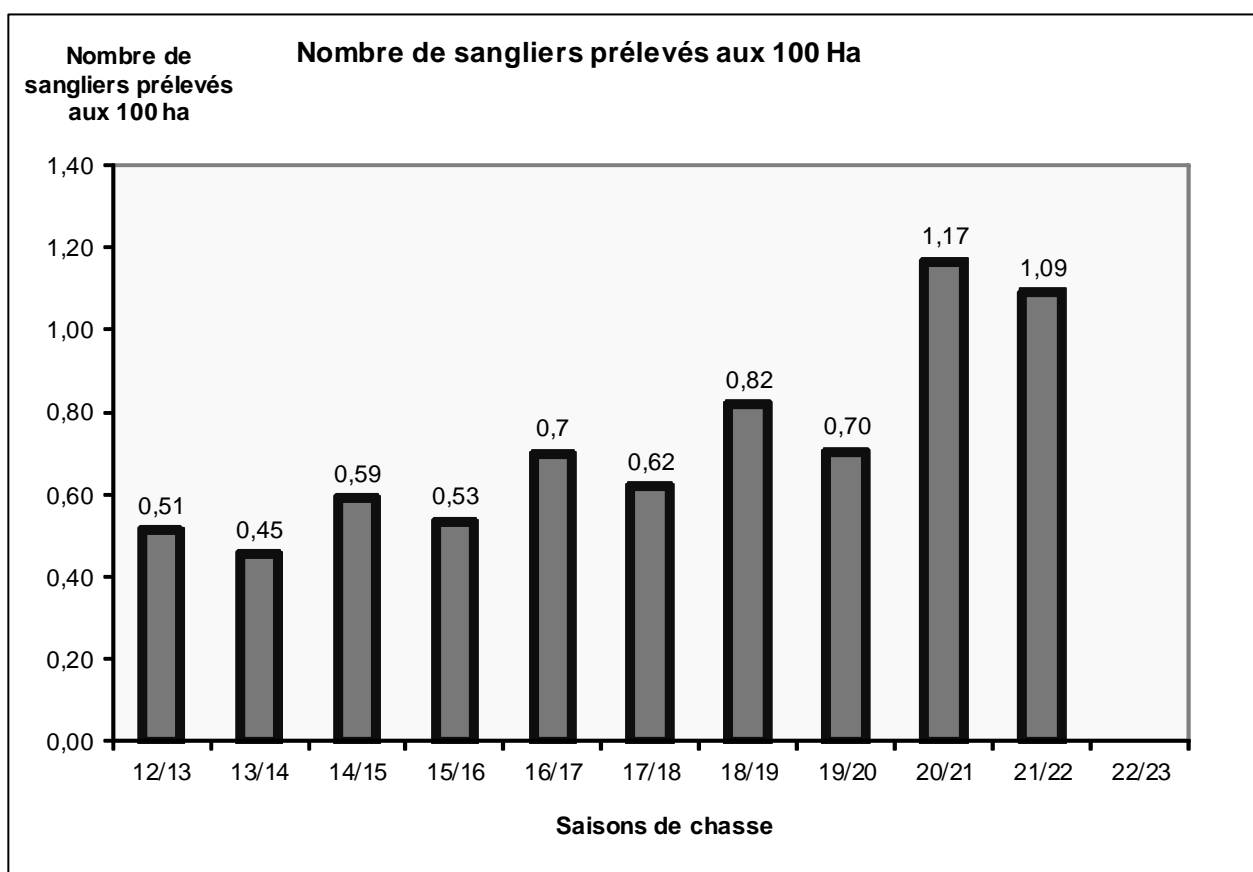
Terres cultivées : 11 406 ha

Total : 16 439 ha





COMMUNES	12/13	13/14	14/15	15/16	16/17	17/18	18/19	19/20	20/21	21/22	22/23
CAZES MONDENARD	32	16	40	30	36	23	34	22	61	42	
DURFORT	26	29	26	23	17	30	40	42	46	44	
MONTBARLA	1	4	9	6	5	8	12	9	13	10	
MONTESQUIEU	9	8	1	7	23	22	23	2	32	47	
ST AMANS DE PGAL	7	4	6	10	15	10	10	31	15	16	
SAUVETERRE	13	14	15	15	21	12	20	12	28	28	
TREJOULS	2	5	7	3	6	4	5	6	10	5	
TOTAL	90	80	104	94	123	109	144	124	205	192	



PRELEVEMENTS ET EFFORTS DE CHASSE PAR SAISON

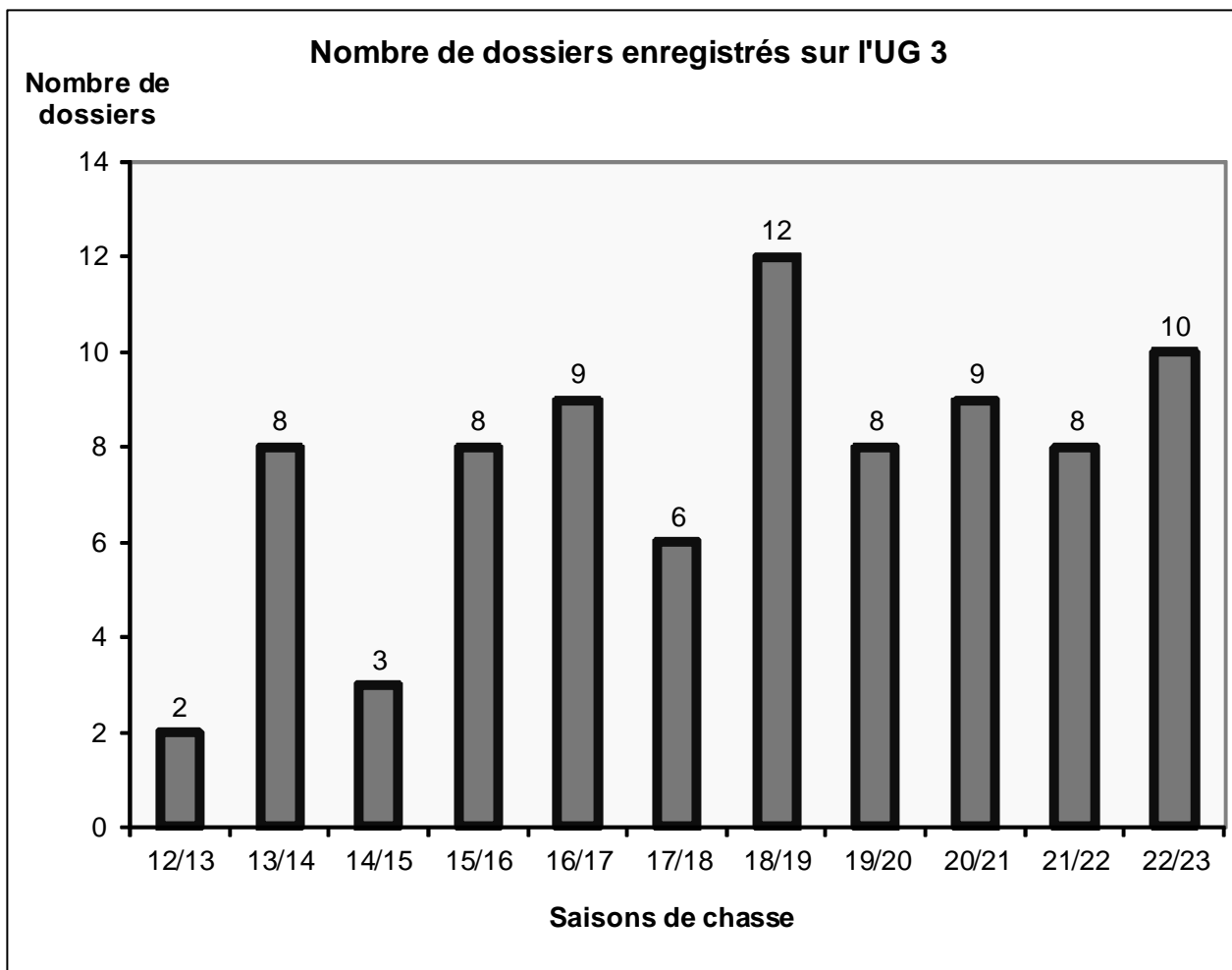
SAISONS	13/14	14/15	15/16	16/17	17/18	18/19	19/20	20/21	21/22	22/23
Nombre de battues	142	177	184	205	179	189	186	254	283	
Sangliers prélevés	80	104	94	123	109	144	124	205	192	
Participants	2 168	3 141	3 274	3849	3 174	3248	3188	4258	4231	



Données au 31
mars 2023

Le nombre de dossiers indemnisés :

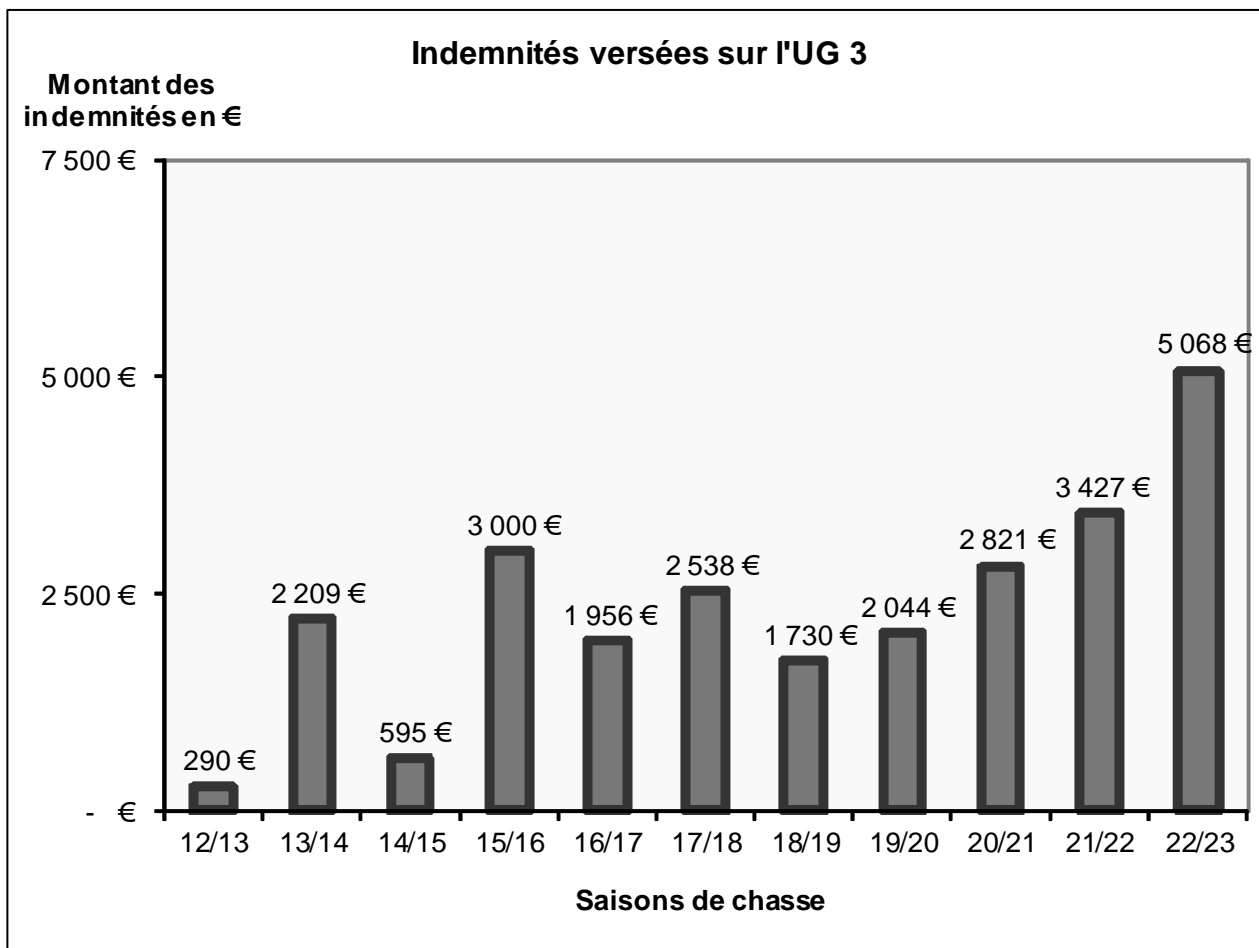
12/13	13/14	14/15	15/16	16/17	17/18	18/19	19/20	20/21	21/22	22/23
2	8	3	8	9	6	12	8	9	8	10





Le montant des indemnisations :

12/13	13/14	14/15	15/16	16/17	17/18	18/19	19/20	20/21	21/22	22/23
290 €	2 209 €	595 €	3 000 €	1 956 €	2 538 €	1 730 €	2 044 €	2 821 €	3 427 €	5 068 €

Données au 31
mars 2023



OBJECTIF 1 :

Stabiliser les populations de sangliers.

Prélèvements entre 100 et 150 sangliers.

OBJECTIF 2 :

Diminuer les dégâts sur cultures.

Seuil : moins de 3 696 €uros.

L'effort portera sur la protection des céréales d'hiver et du maïs.



Unité de Gestion N° 4.

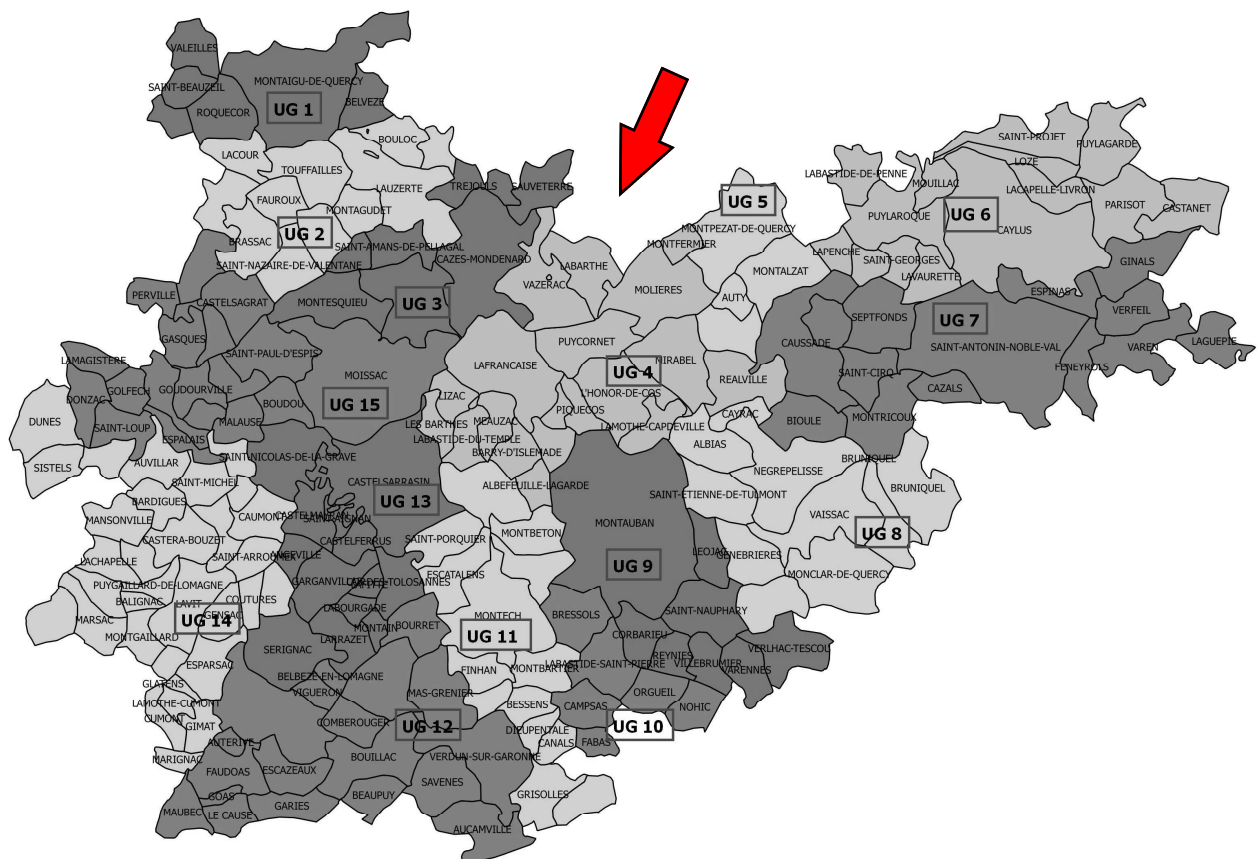




La zone concernée, a été définie en fonction de plusieurs critères :

- Ecologique,
- Agricole,
- Forestier,
- Humain,
- Biologique.

Le croisement de ces différents paramètres a induit la définition des différentes unités de gestion pour le département de Tarn et Garonne dont l'UG N° 4 (cf. carte ci-dessous).



L'unité soumise au PGC correspond à l'UG N° 4. Elle est composée de 19 communes qui sont : ALBEFEUILLE, BARRY D'ISLEMADE, LES BARTHES, L'HONOR DE COS, LABAR-
THE, LABASTIDE DU TEMPLE, LAFRANCAISE, LAMOTHE CAPDEVILLE, LIZAC,
MEAUZAC, MIRABEL, MOLIERES, MONTASTRUC, MONTFERMIER, PIQUECOS,
PUYCORNET, REALVILLE, VAZERAC, VILLEMARTE.



Cette unité s'étend sur une surface de 36 170 ha.

Les 19 communes représentent 19 A.C.C.A. Ceci induit, comme le prévoient les statuts des A.C.C.A, la présence de réserves de chasse et de faune sauvage. La surface totale des 19 réserves agréées est de 2 996 ha.

La dominance agricole reste la céréale d'hiver et maïs.

Les vergers de pruniers et de cerisiers y tiennent également une place importante.

L'élevage bovin y est encore bien représenté.

Les principales essences forestières feuillues sont le chêne sessile (rouvre), le chêne pédonculé et dans une moindre mesure le chêne pubescent et l'acacia.

Contribution des différents types de milieux à la composition du paysage sur l'unité :

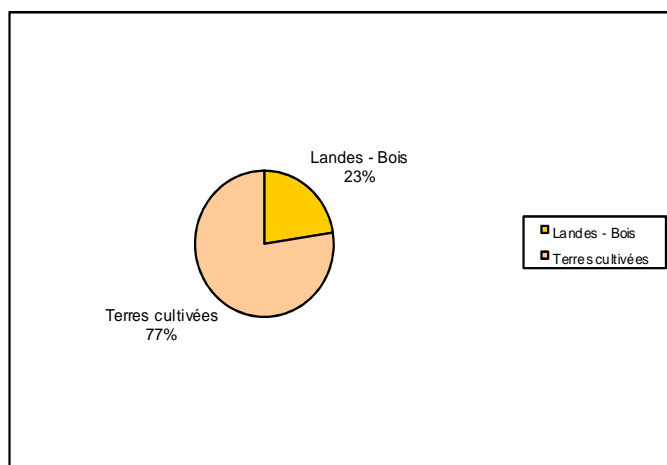
Bois : 23 %

Terres cultivées : 77 %

Landes - bois : 7 435 ha

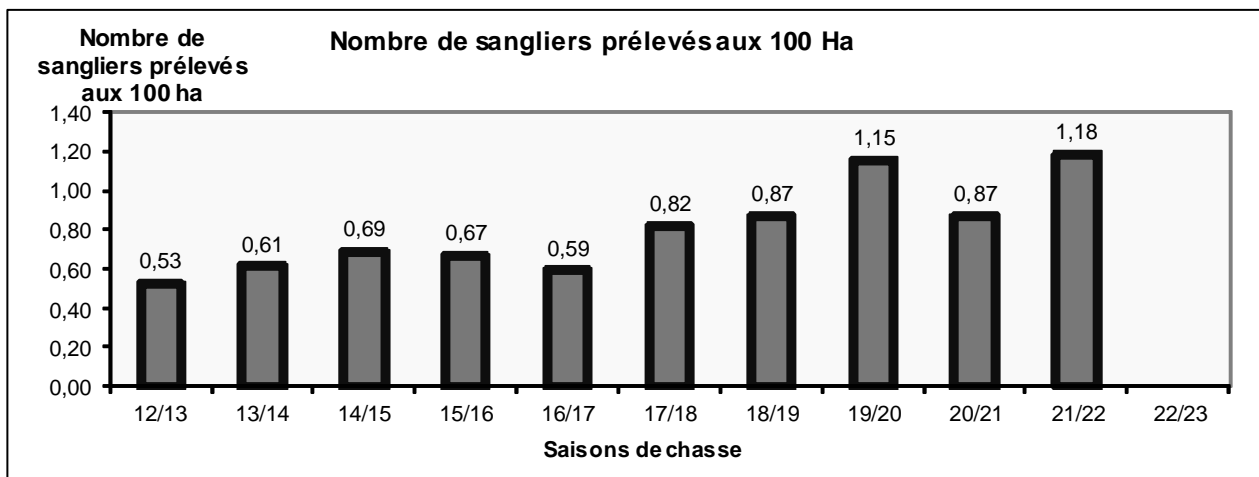
Terres cultivées : 25 527 ha

Total : 32 962 ha





COMMUNES	12/ 13	13/ 14	14/ 15	15/ 16	16/ 17	17/ 18	18/ 19	19/ 20	20/ 21	21/ 22	22/ 23
ALBEFEUILLE	2	11	3	2	1	4	0	1	6	9	
BARRY	1	0	2	1	1	9	1	13	2	8	
LES BARTHES	0	3	4	0	0	0	2	3	14	18	
L'HONOR DE COS	20	22	26	27	26	12	28	38	23	38	
LABARTHE	15	4	4	6	4	8	3	17	1	12	
LABASTIDE DU T.	1	10	7	2	5	4	5	9	11	18	
LAFRANCAISE	29	35	48	59	80	78	83	95	68	61	
LAMOTHE - CAPDEVILLE	13	8	1	9	6	8	20	7	26	67	
LIZAC	10	13	15	10	5	4	8	8	6	5	
MEAUZAC	1	8	2	3	3	8	4	9	3	12	
MIRABEL	29	26	33	26	23	54	35	49	33	33	
MOLIERES	18	20	40	15	6	31	31	37	13	30	
MONTASTRUC	1	4	3	3	5	20	9	11	6	13	
MONTFERMIER	3	0	0	2	0	1	0	4	7	4	
PIQUECOS	16	4	11	10	11	16	21	29	12	18	
PUYCORNET	11	18	12	24	18	4	13	38	27	26	
REALVILLE	0	10	3	12	1	12	22	12	15	13	
VAZERAC	10	18	30	21	7	13	18	22	30	31	
VILLEMADÉ	10	7	5	9	11	11	11	15	12	9	
TOTAL	190	221	249	241	213	297	314	417	315	425	



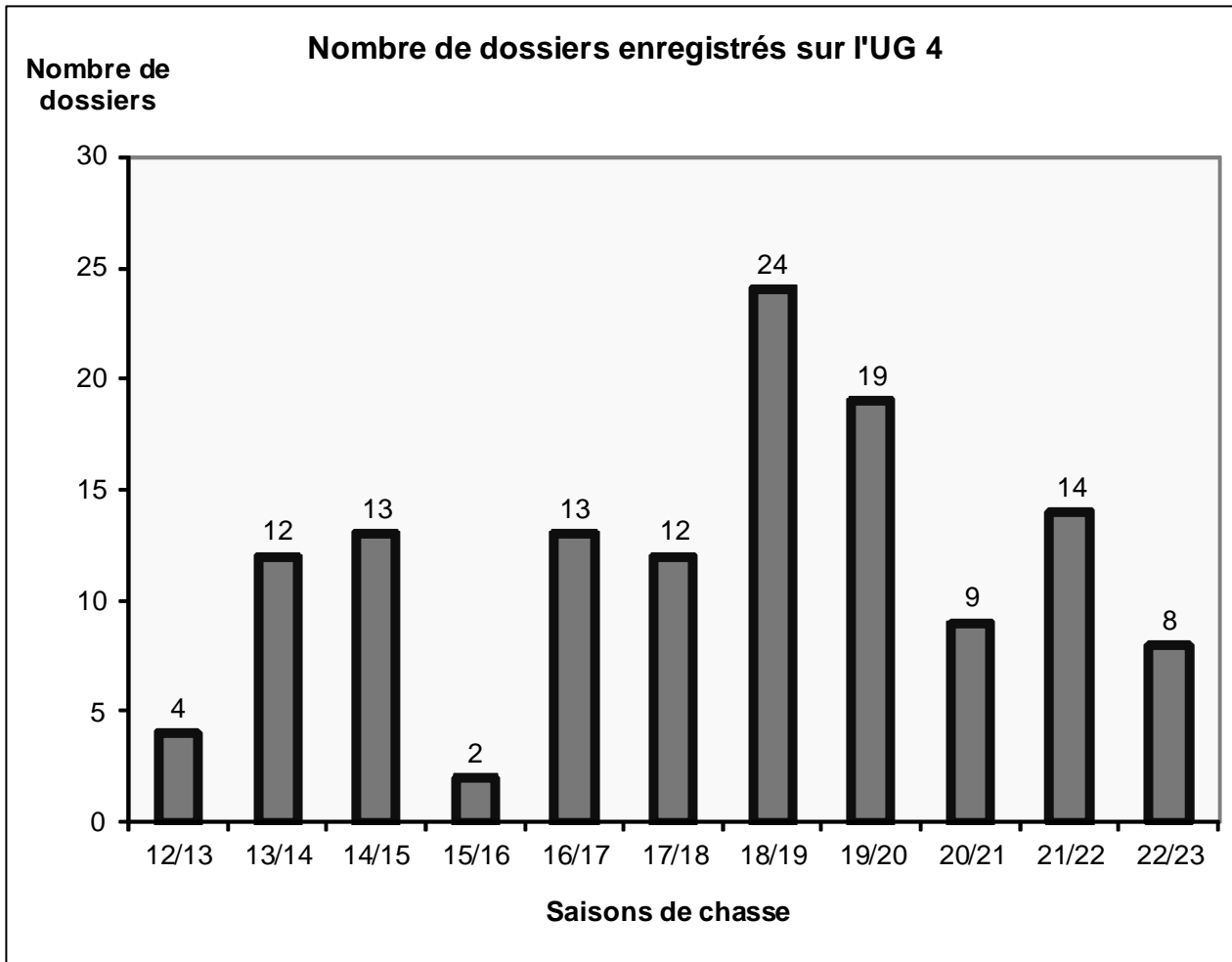
SAISONS	13/14	14/15	15/16	16/17	17/18	18/19	19/20	20/21	21/22	22/23
Nombre de battues	298	334	346	302	394	395	533	476	511	
Sangliers prélevés	221	249	241	213	297	314	417	315	425	
Participants	5 515	6 481	6 450	5781	7323	7335	9873	8938	9731	



Données au 31
mars 2023

Le nombre de dossiers indemnisés :

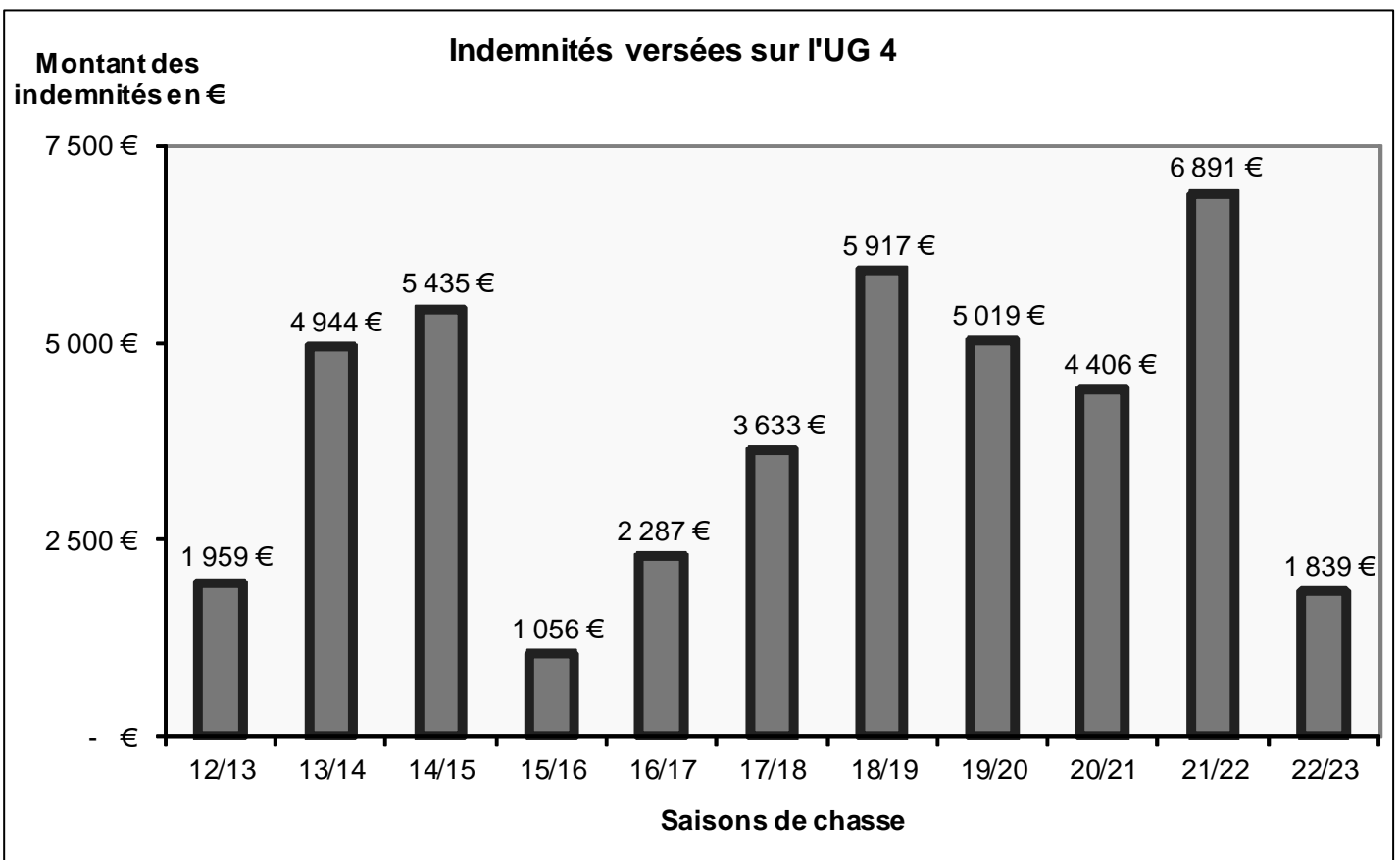
12/13	13/14	14/15	15/16	16/17	17/18	18/19	19/20	20/21	21/22	22/23
4	12	13	2	13	12	24	19	9	14	8





Le montant des indemnisations :

12/13	13/14	14/15	15/16	16/17	17/18	18/19	19/20	20/21	21/22	22/23
1 959 €	4 944 €	5 435 €	1 056 €	2 287 €	3 633 €	5 917 €	5 019 €	4 406 €	6 891 €	1 839 €

Données au 31
mars 2023



OBJECTIF 1 :

Stabiliser les populations de sangliers.

Prélèvements entre 100 et 180 sangliers.

OBJECTIF 2 :

Diminuer les dégâts sur cultures.

Seuil : moins de 8 253 €uros.

L'effort portera sur la protection des céréales d'hiver et du maïs.



Unité de Gestion N° 5.

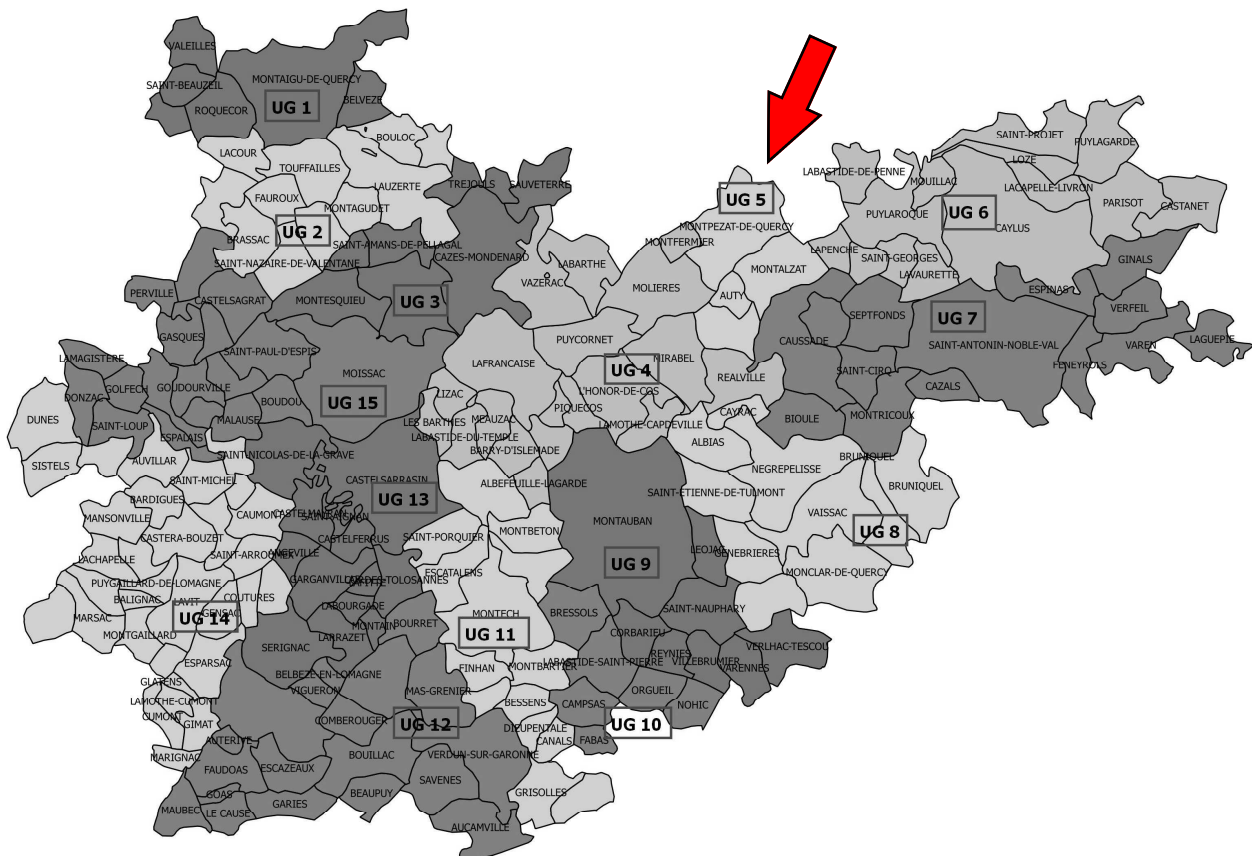




La zone concernée, a été définie en fonction de plusieurs critères :

- Ecologique,
- Agricole,
- Forestier,
- Humain,
- Biologique.

Le croisement de ces différents paramètres a induit la définition des différentes unités de gestion pour le département de Tarn et Garonne dont l'UG N° 12 (cf. carte ci-dessous).



L'unité soumise au PGC correspond à l'UG N° 5. Elle est composée de 4 communes qui sont : AUTY, MONTEPEZAT DE QUERCY, MONTALZAT, ST VINCENT D'AUTEJAC.



Cette unité s'étend sur une surface de 9 521 ha.

Les 4 communes représentent 4 A.C.C.A + 1 chasse privée. Ceci induit, comme le prévoient les statuts des A.C.C.A, la présence de réserves de chasse et de faune sauvage. La surface totale des 4 réserves agréées est de 1 118 ha.

La dominance agricole reste la céréale d'hiver et maïs.

Les vergers de pruniers et de cerisiers y tiennent également une place importante.

L'élevage bovin y est encore bien représenté.

Les principales essences forestières feuillues sont le chêne sessile (rouvre), le chêne pédonculé et dans une moindre mesure le chêne pubescent et l'acacia.

Contribution des différents types de milieux à la composition du paysage sur l'unité :

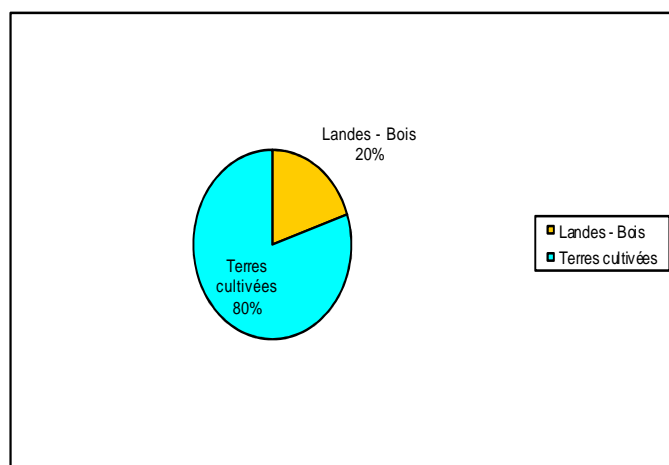
Bois : 20 %

Terres cultivées : 80 %

Landes - bois : 1 728 ha

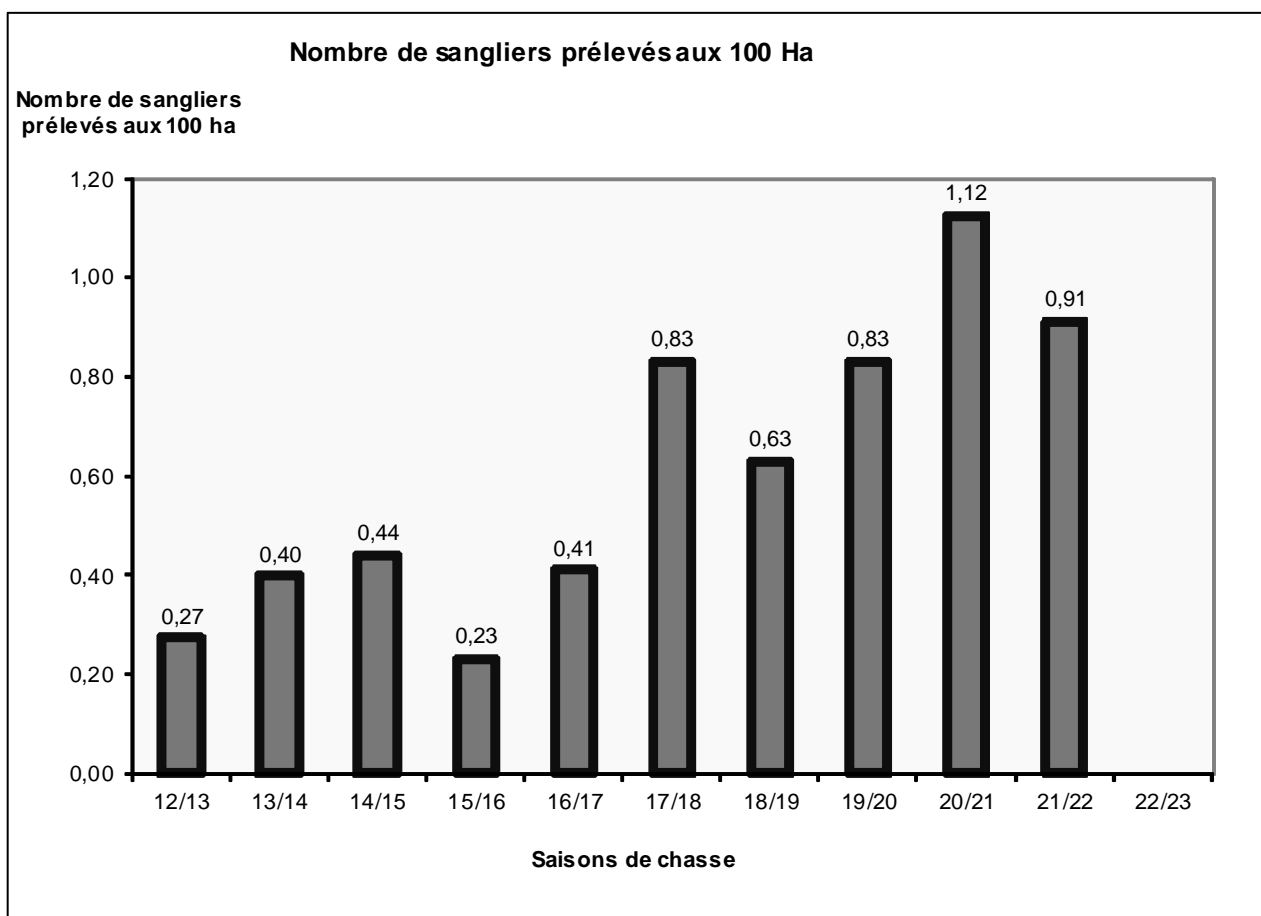
Terres cultivées : 6 981 ha

Total : 8 709 ha





COMMUNES	12/ 13	13/ 14	14/ 15	15/ 16	16/ 17	17/ 18	18/ 19	19/ 20	20/ 21	21/ 22	22/ 23
AUTY	0	1	3	0	0	0	0	0	0	1	
MONTALZAT	3	6	10	5	7	10	4	5	20	9	
MONTPEZAT	20	21	20	15	27	42	48	52	55	53	
ST VINCENT AUT.	3	10	9	2	5	27	8	22	32	24	
TOTAL	26	38	42	22	39	79	60	79	107	87	



PRELEVEMENTS ET EFFORTS DE CHASSE PAR SAISON

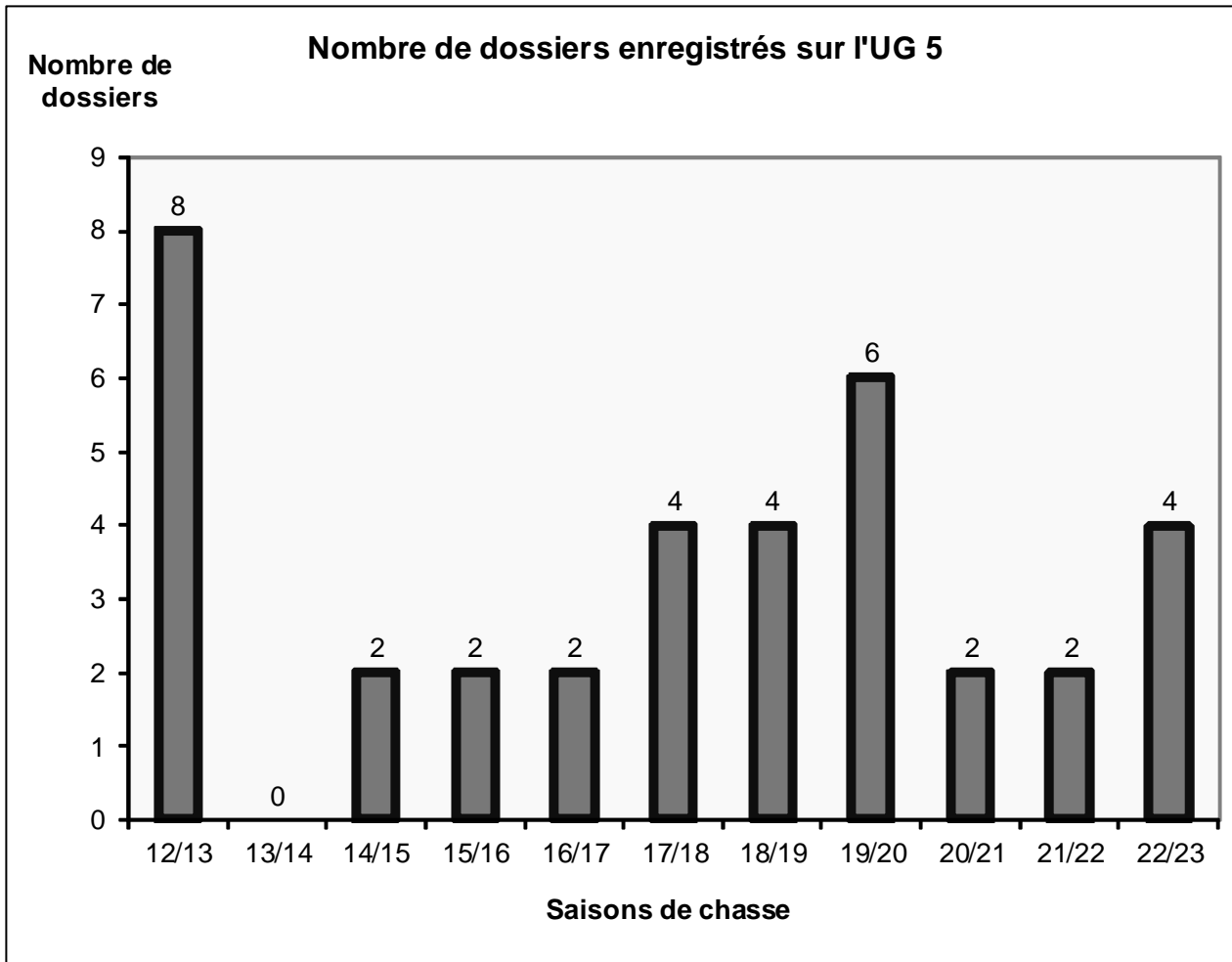
SAISONS	13/14	14/15	15/16	16/17	17/18	18/19	19/20	20/21	21/22	22/23
Nombre de battues	78	53	86	81	118	105	118	141	106	
Sangliers prélevés	38	42	22	39	79	60	79	107	87	
Participants	1 202	985	1 531	1224	2092	1881	2102	2501	1883	



Données au 31
mars 2023

Le nombre de dossiers indemnisés :

12/13	13/14	14/15	15/16	16/17	17/18	18/19	19/20	20/21	21/22	22/23
8	0	2	2	2	4	4	6	2	2	4

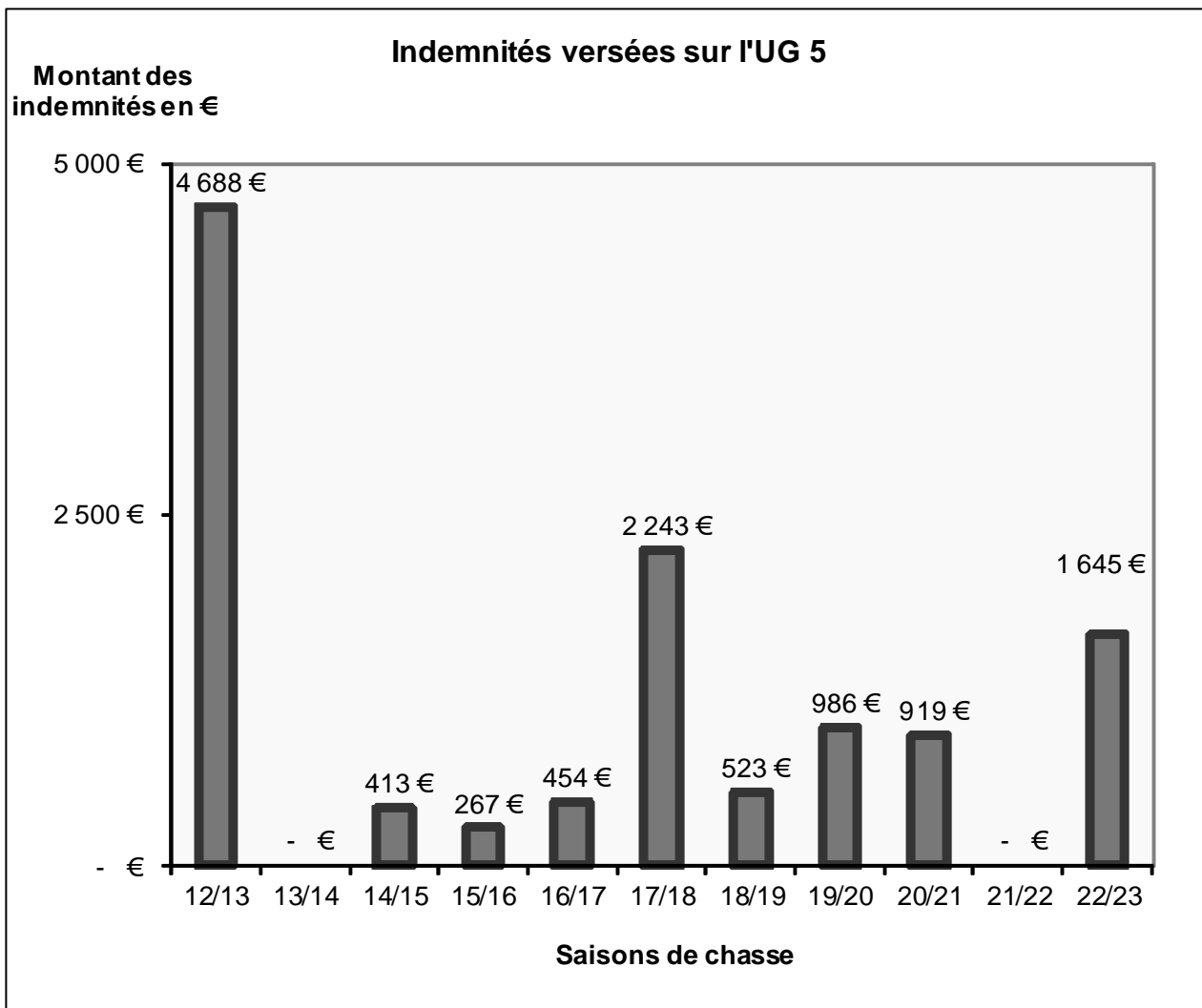




Le montant des indemnisations :

12/13	13/14	14/15	15/16	16/17	17/18	18/19	19/20	20/21	21/22	22/23
4 688 €	0 €	413 €	267 €	454 €	2 243 €	523 €	986 €	919	0 €	1 645 €

Données au 31
mars 2023





OBJECTIF 1 :

Stabiliser les populations de sangliers.

Prélèvements entre 30 et 60 sangliers.

OBJECTIF 2 :

Diminuer les dégâts sur cultures.

Seuil : moins de 2 346 €uros.

L'effort portera sur la protection des céréales d'hiver et du maïs.



Unité de Gestion N° 6.

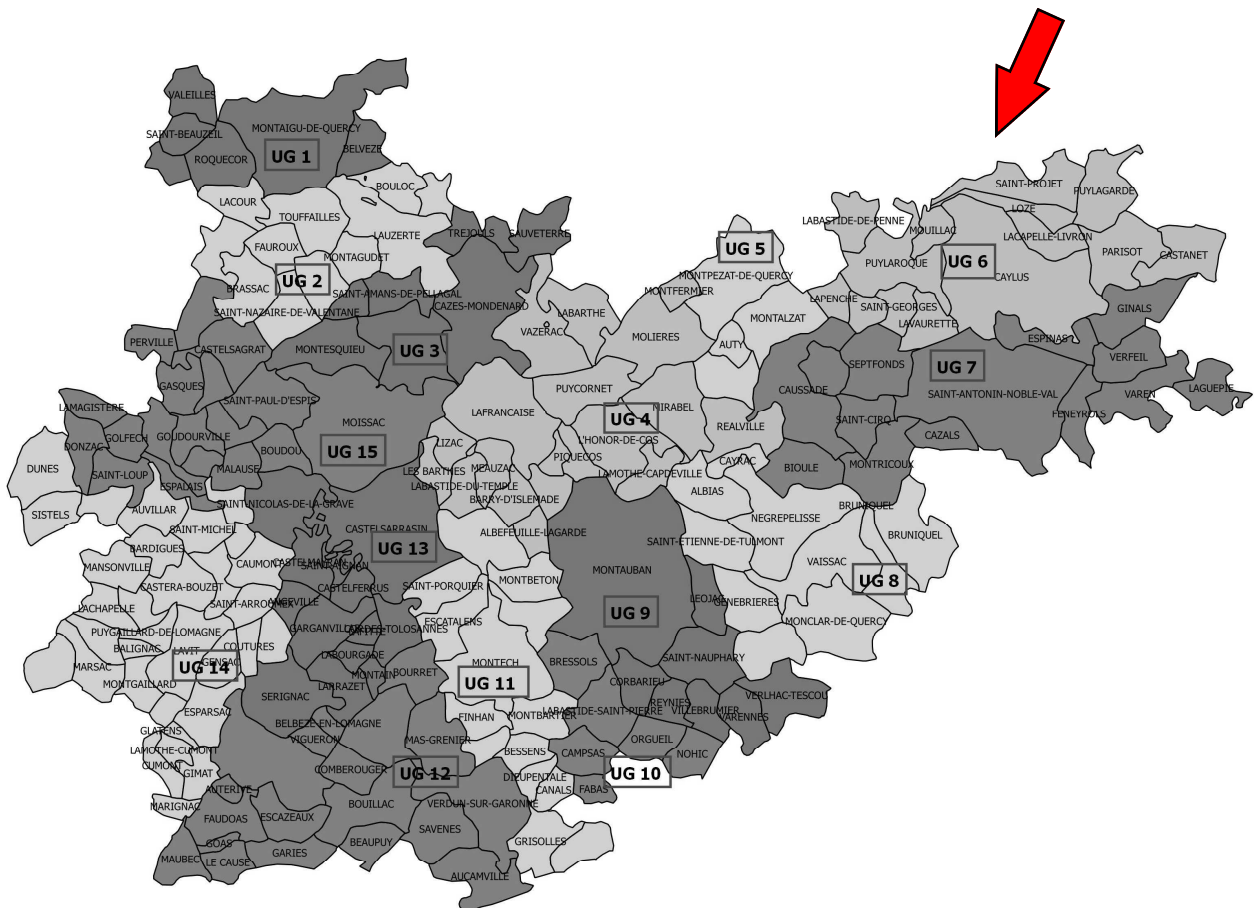




La zone concernée, a été définie en fonction de plusieurs critères :

- Ecologique,
- Agricole,
- Forestier,
- Humain,
- Biologique.

Le croisement de ces différents paramètres a induit la définition des différentes unités de gestion pour le département de Tarn et Garonne dont l'UG N° 6 (cf. carte ci-dessous).



L'unité soumise au PGC correspond à l'UG N° 6. Elle est composée de 14 communes qui sont : CASTANET, CAYLUS, CAYRIEUCH, LABASTIDE DE PENNE, LACAPELLE LIVRON, LAPENCHE, LAVAURETTE, LOZE, MOUILLAC, PARISOT, PUYLAGARDE, PUYLAROQUE, ST GEORGES, ST PROJET.



Cette unité s'étend sur une surface de 31 854 ha.

Les 14 communes représentent 14 A.C.C.A + 5 chasses privées + 1 camp militaire. Ceci induit, comme le prévoient les statuts des A.C.C.A, la présence de réserves de chasse et de faune sauvage. La surface totale des 15 réserves agréées est de 2 337 ha.

La dominance agricole reste l'élevage bovin et ovin et dans une moindre mesure caprin.

Ceci induit une forte implantation en prairies et céréales d'hiver.

Le milieu de type causse, se compose de chênes pubescents et de landes de buis et genévriers.

Contribution des différents types de milieux à la composition du paysage sur l'unité :

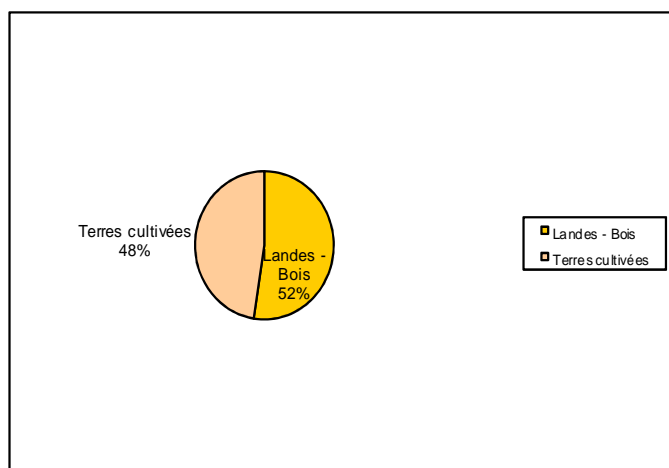
Bois : 52 %

Terres cultivées : 48 %

Landes - bois : 15 837 ha

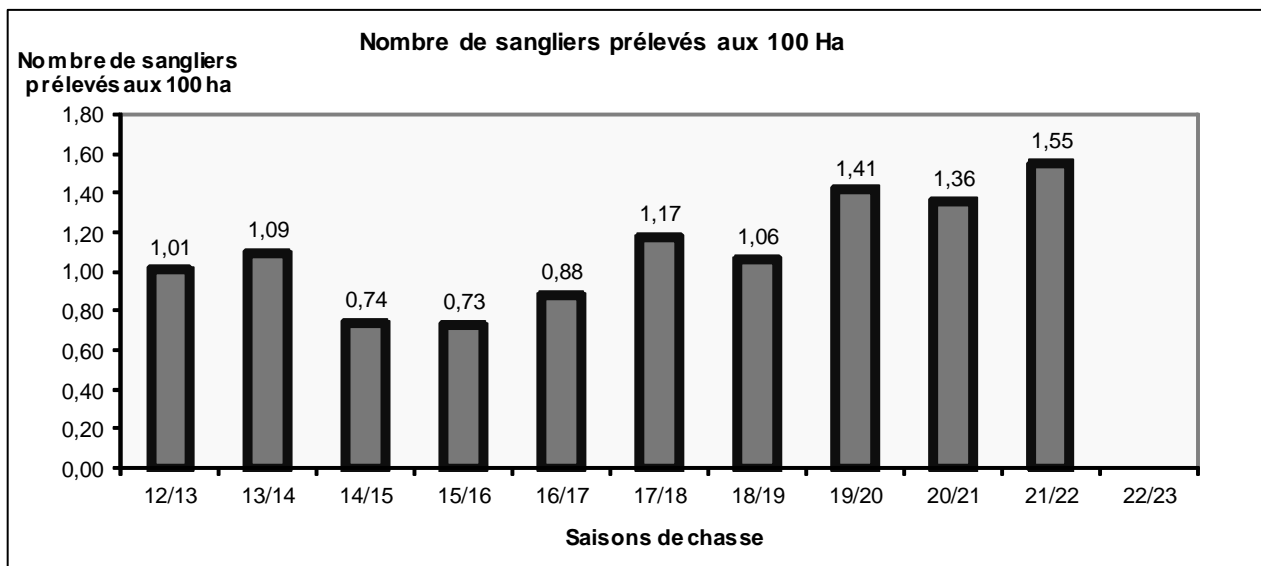
Terres cultivées : 14 364 ha

Total : 30 201 ha





COMMUNES	12/ 13	13/ 14	14/ 15	15/ 16	16// 17	17// 18	18/ 19	19/ 20	20/ 21	21/ 22	22/ 23
CASTANET	17	21	15	17	19	27	27	24	34	32	
CAYLUS	171	171	129	115	139	160	147	204	159	263	
AICA F de CANDE LERE	2	6	0	0	1	1	0	4	0	9	
LABASTIDE DE PENNE	3	2	4	1	2	1	2	7	6	12	
LACAPELLE LIVRON	10	12	9	11	9	24	12	6	10	4	
LAVAURETTE	6	8	10	9	12	24	14	26	37	14	
LOZE	4	3	2	2	5	7	0	0	0	0	
MOUILLAC	3	3	5	6	4	4	2	7	13	7	
PARISOT	11	27	13	14	18	24	45	44	41	50	
PUYLAGARDE	21	11	4	9	19	20	26	22	14	11	
PUYLAROQUE	45	40	31	36	24	23	32	55	74	31	
ST GEORGES	3	6	0	1	1	11	2	6	15	16	
ST PROJET	25	38	14	10	27	47	30	45	30	44	
TOTAL	321	348	236	231	280	373	339	450	433	493	



SAISONS	13/14	14/15	15/16	16/17	17/18	18/19	19/20	20/21	21/22	22/23
Nombre de battues	467	433	486	446	552	507	600	574	584	
Sangliers prélevés	348	236	231	280	373	339	450	433	493	
Participants	10 021	9 623	9 949	9059	11 190	9 719	11 254	10607	10255	



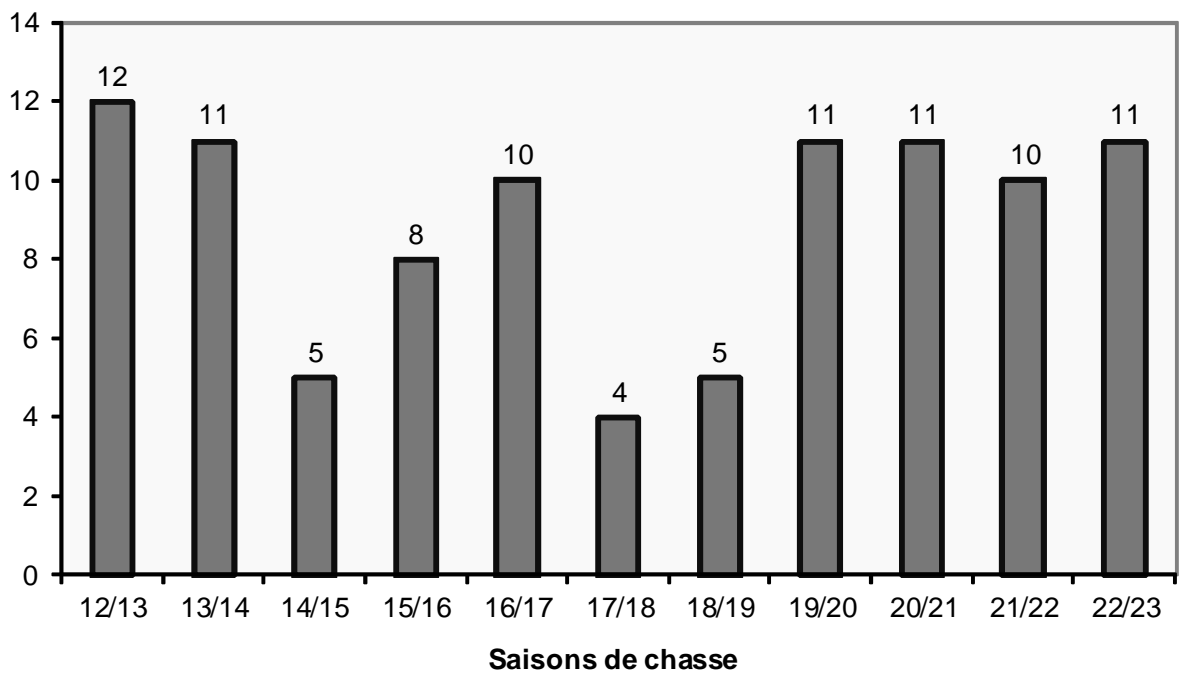
Le nombre de dossiers indemnisés :

Données au 31 mars 2023

12/13	13/14	14/15	15/16	16/17	17/18	18/19	19/20	20/21	21/22	22/23
12	11	5	8	10	4	5	11	11	10	11

Nombre de dossiers enregistrés sur l'UG 6

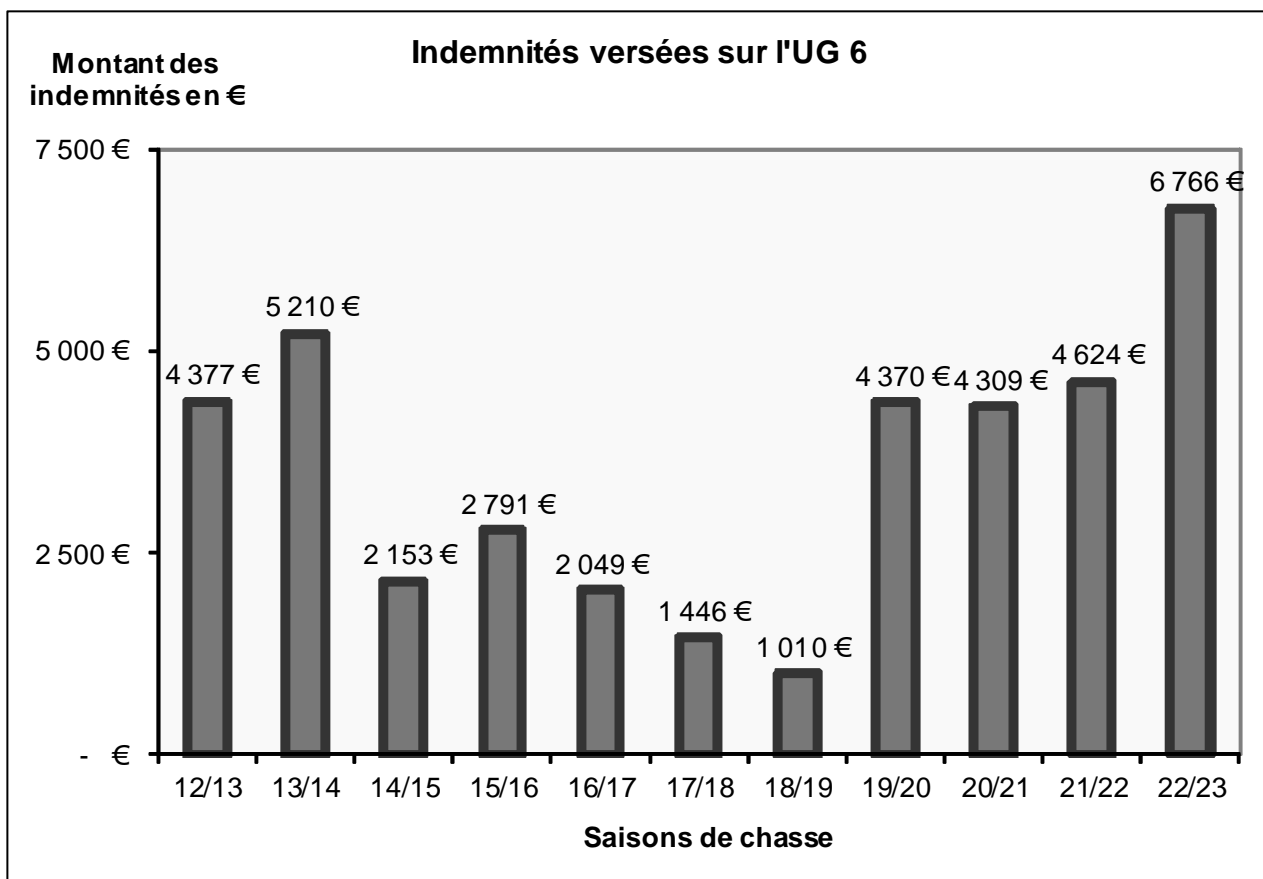
Nombre de dossiers





Le montant des indemnisations :

12/13	13/14	14/15	15/16	16/17	17/18	18/19	19/20	20/21	21/22	22/23
4 377 €	5 210 €	2 153 €	2 791 €	2 049 €	1 446 €	1 010 €	4 370 €	4 309 €	4 624 €	6 766 €

Données au 31
mars 2023



OBJECTIF 1 :

Stabiliser les populations de sangliers.

Prélèvements entre 250 et 350 sangliers.

OBJECTIF 2 :

Diminuer les dégâts sur cultures.

Seuil : moins de 8 633 €uros.

L'effort portera sur la protection des céréales d'hiver, des maïs et des prairies.



Unité de Gestion N° 7.

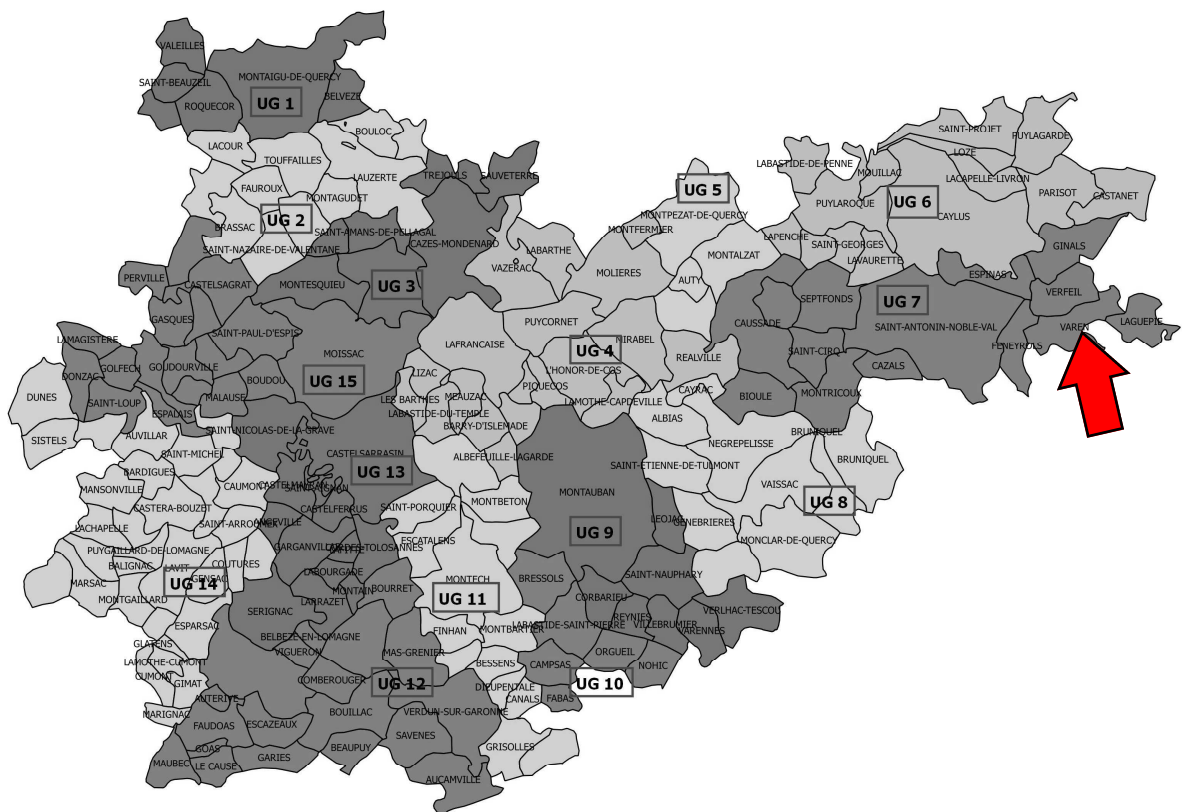




La zone concernée, a été définie en fonction de plusieurs critères :

- Ecologique,
- Agricole,
- Forestier,
- Humain,
- Biologique.

Le croisement de ces différents paramètres a induit la définition des différentes unités de gestion pour le département de Tarn et Garonne dont l'UG N° 7 (cf. carte ci-dessous).



L'unité soumise au PGC correspond à l'UG N° 7. Elle est composée de 14 communes qui sont : BIOULE, CAUSSADE, CAZALS, ESPINAS, FENEYSROLS, GINALS, LAGUEPIE, MONTEILS, MONTRICOUX, ST ANTONIN, ST CIRQ, SEPTFONDS, VAREN LEXOS, VERFEIL.



Cette unité s'étend sur une surface de 37 657 ha.

Les 14 communes représentent 14 A.C.C.A + 15 chasses privées. Ceci induit, comme le prévoient les statuts des A.C.C.A, la présence de réserves de chasse et de faune sauvage. La surface totale des 14 réserves agréées est de 2 543 ha.

La dominance agricole reste l'élevage bovin et ovin et dans une moindre mesure caprin.

Ceci induit une forte implantation en prairies et céréales d'hiver.

Le milieu de type cause, se compose de chênes pubescents et de landes de buis et genévriers.

Contribution des différents types de milieux à la composition du paysage sur l'unité :

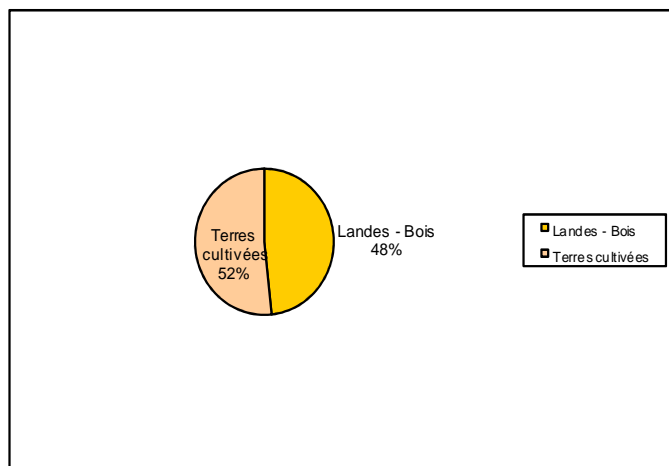
Bois : 48 %

Terres cultivées : 52 %

Landes - bois : 16 677 ha

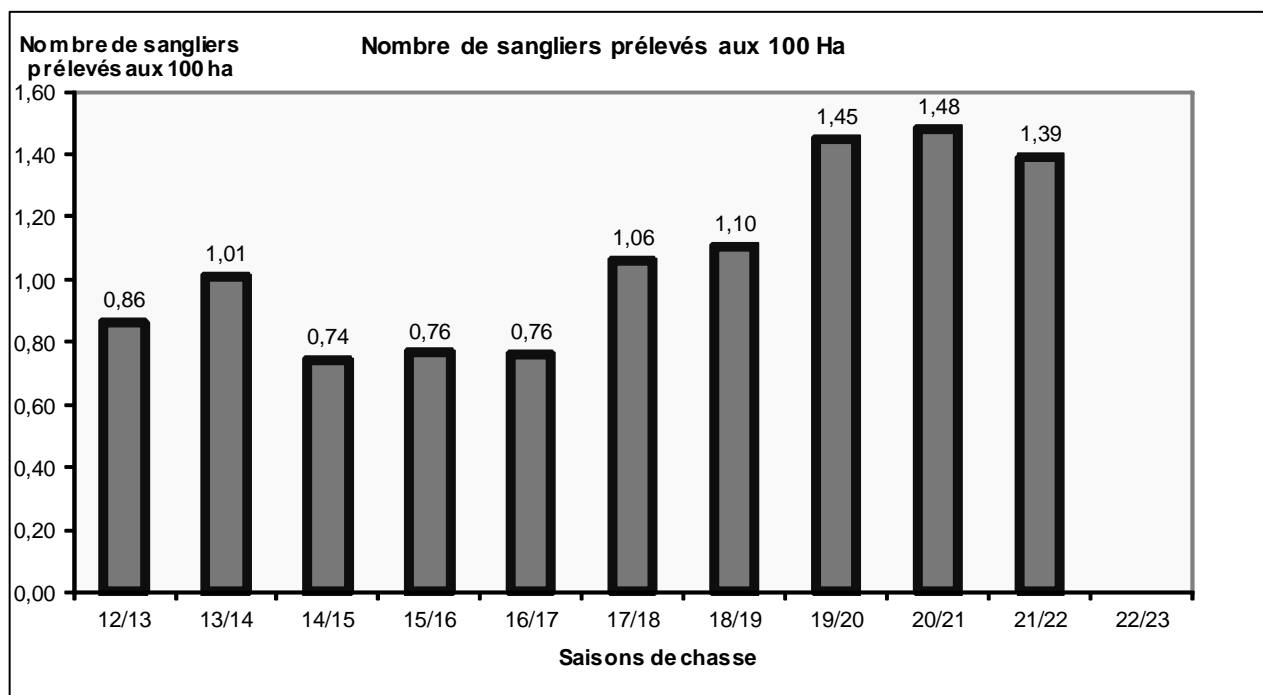
Terres cultivées : 17 824 ha

Total : 34 501 ha





COMMUNES	12/ 13	13/ 14	14/ 15	15/ 16	16/ 17	17/ 18	18/ 19	19/ 20	20/ 21	21/ 22	22/ 23
BIOULE	0	15	0	0	1	0	1	6	0	18	
CAUSSADE	10	18	0	4	6	0	11	17	25	5	
CAZALS	22	25	7	8	12	25	10	13	25	26	
ESPINAS	8	5	10	5	9	11	16	34	42	11	
FENEYROLS	16	28	18	16	31	49	45	24	46	28	
GINALS-VERFEIL	36	57	35	36	22	54	28	41	34	44	
LAGUEPIE	36	24	22	24	16	26	22	43	38	34	
MONTEILS	1	1	0	0	0	4	3	4	7	7	
MONTRICOUX	13	52	61	61	37	41	34	58	69	65	
ST ANTONIN	161	127	108	109	124	162	170	234	213	228	
ST CIRQ	1	1	0	0	0	0	16	17	13	10	
SEPTFONDS	5	6	0	6	0	10	23	27	15	18	
VAREN LEXOS	15	20	18	19	30	18	36	27	30	25	
TOTAL	324	379	279	286	288	400	415	545	557	522	



PRELEVEMENTS ET EFFORTS DE CHASSE PAR SAISON

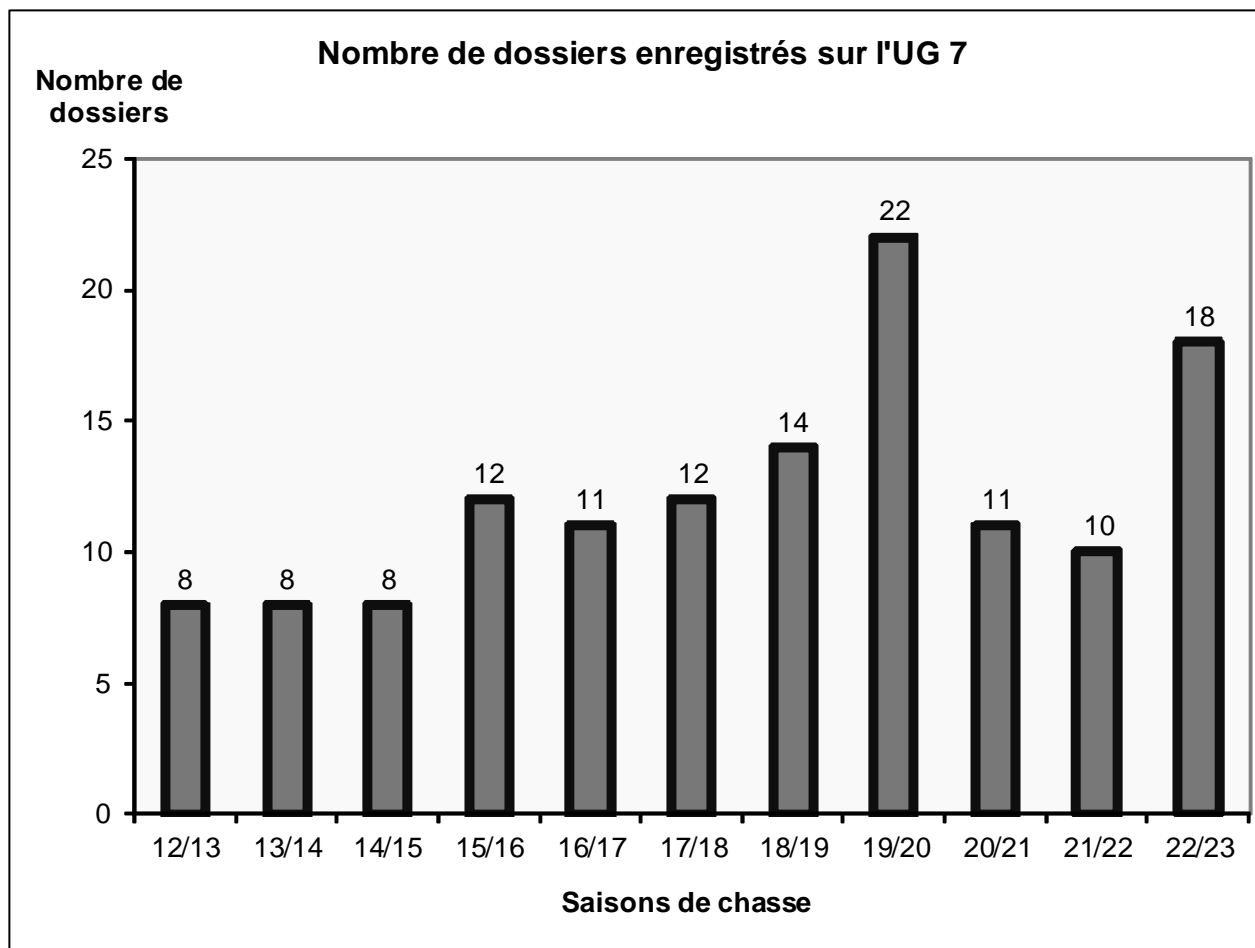
SAISONS	13/14	14/15	15/16	16/17	17/18	18/19	19/20	20/21	21/22	22/23
Nombre de battues	640	541	640	624	669	688	769	664	654	
Sangliers prélevés	379	279	286	288	400	415	545	557	522	
Participants	11 228	10 180	11 231	11 343	11 536	11 911	13 618	13 253	12 120	



Données au 31
mars 2023

Le nombre de dossiers indemnisés :

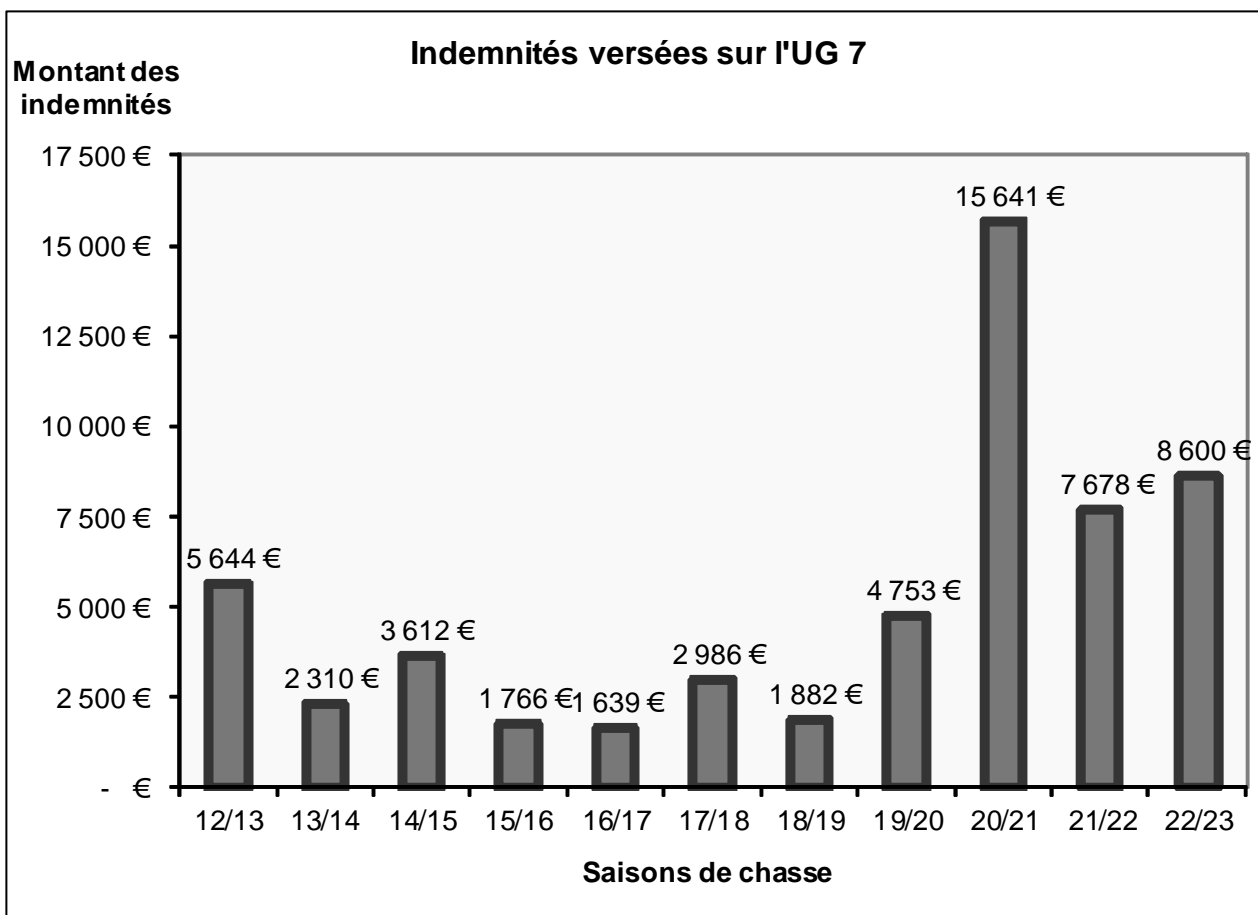
12/13	13/14	14/15	15/16	16/17	17/18	18/19	19/20	20/21	21/22	22/23
8	8	8	12	11	12	14	22	11	10	18





Le montant des indemnisations :

12/13	13/14	14/15	15/16	16/17	17/18	18/19	19/20	20/21	21/22	22/23
5 644 €	2 310 €	3 612 €	1 766 €	1 639 €	2 986 €	1 882 €	4 753 €	15 641 €	7 678 €	8 600 €

Données au 31
mars 2023



OBJECTIF 1 :

Stabiliser les populations de sangliers.

Prélèvements entre 270 et 400 sangliers.

OBJECTIF 2 :

Diminuer les dégâts sur cultures.

Seuil : moins de 11 698 €uros.

L'effort portera sur la protection des céréales d'hiver et des prairies.



Unité de Gestion N° 8.

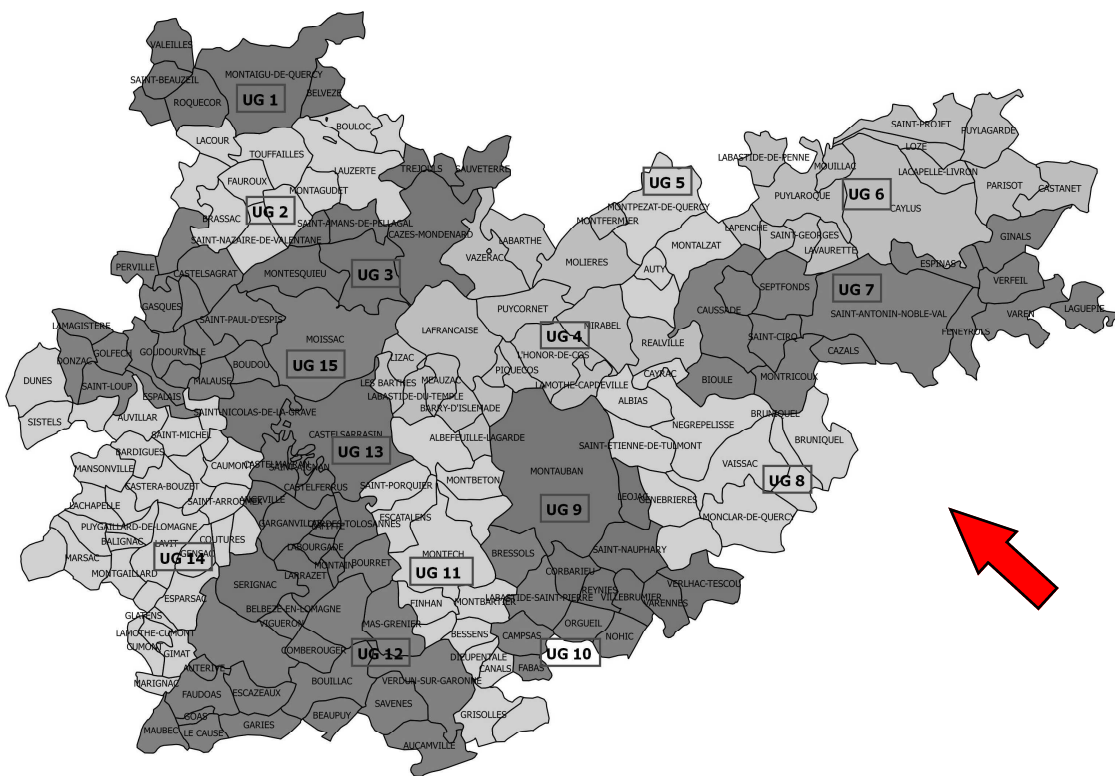




La zone concernée, a été définie en fonction de plusieurs critères :

- Ecologique,
- Agricole,
- Forestier,
- Humain,
- Biologique.

Le croisement de ces différents paramètres a induit la définition des différentes unités de gestion pour le département de Tarn et Garonne dont l'UG N° 8 (cf. carte ci-dessous).



L'unité soumise au PGC correspond à l'UG N° 8. Elle est composée de 10 communes qui sont : ALBIAS, BRUNIQUÉL, CAYRAC, GENEVRIÈRES, MONCLAR DE QUERCY, NEGREPÉLISSE, PUYGAILLARD DE QUERCY, ST ETIENNE DE TULMONT, LA SALVETAT, VAISSAC.



Cette unité s'étend sur une surface de 26 080 ha.

Les 10 communes représentent 10 A.C.C.A + 3 chasses privées + 1 forêt domaniale. Ceci induit, comme le prévoient les statuts des A.C.C.A, la présence de réserves de chasse et de faune sauvage. La surface totale des 10 réserves agréées est de 2 137 ha.

La dominance agricole reste la céréale d'hiver et maïs dans la vallée de l'Aveyron/

Les essences forestières se composent en majorité de chênes sessiles, pédonculés pubescents, avec une forte présence de châtaigniers sur VAISSAC et MONCLAR.

Contribution des différents types de milieux à la composition du paysage sur l'unité :

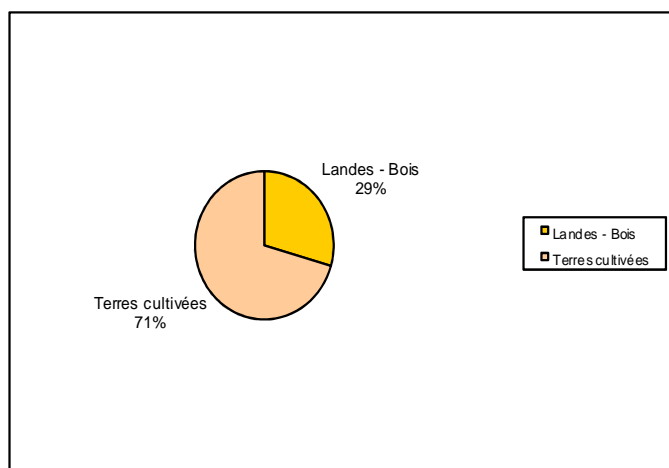
Bois : 29 %

Terres cultivées : 71 %

Landes - bois : 6 927 ha

Terres cultivées : 16 584 ha

Total : 23 511 ha

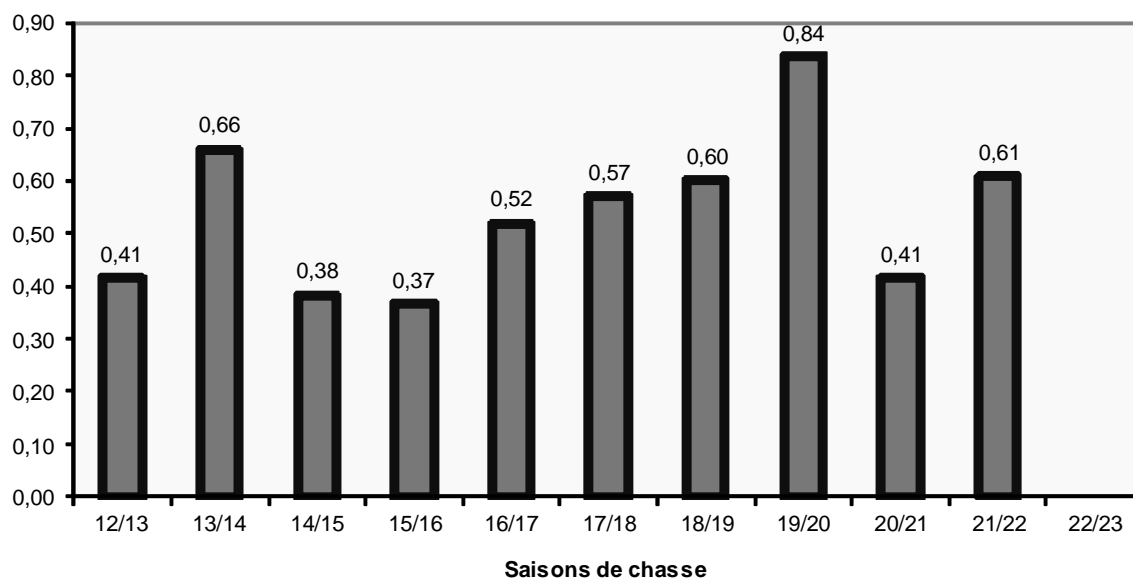




COMMUNES	12/ 13	13/ 14	14/ 15	15/ 16	16/ 17	17/ 18	18/ 19	19/ 20	20/ 21	21/ 22	22 23
ALBIAS	20	15	11	4	9	13	11	24	12	20	
AICA BRUNIGAILLARD	60	85	54					0	0	0	
BRUNIQUEL				37	46	37	46	31	27	36	
CAYRAC	1	2	3		1	6	0	6	1	0	
GENEBRIERES	8	8	2	4	16	18	20	18	9	14	
LA SALVETAT	3	2	1	1	6	2	0	12	1	3	
MONCLAR	6	31	20	20	25	35	18	28	8	23	
NEGREPELISSE	1	4	2	1	2	2	3	28	19	4	
PUYGAILLARD DE QUERCY				13	17	17	32	34	13	26	
ST ETIENNE	5	13	5	5	9	11	11	16	9	9	
VAISSAC	4	12	1	11	5	8	16	21	9	25	
TOTAL	108	172	100	96	136	149	157	218	108	160	

Nombre de sangliers prélevés aux 100 Ha

Nombre de sangliers
prélevés aux 100 ha



PRELEVEMENTS ET EFFORTS DE CHASSE PAR SAISON

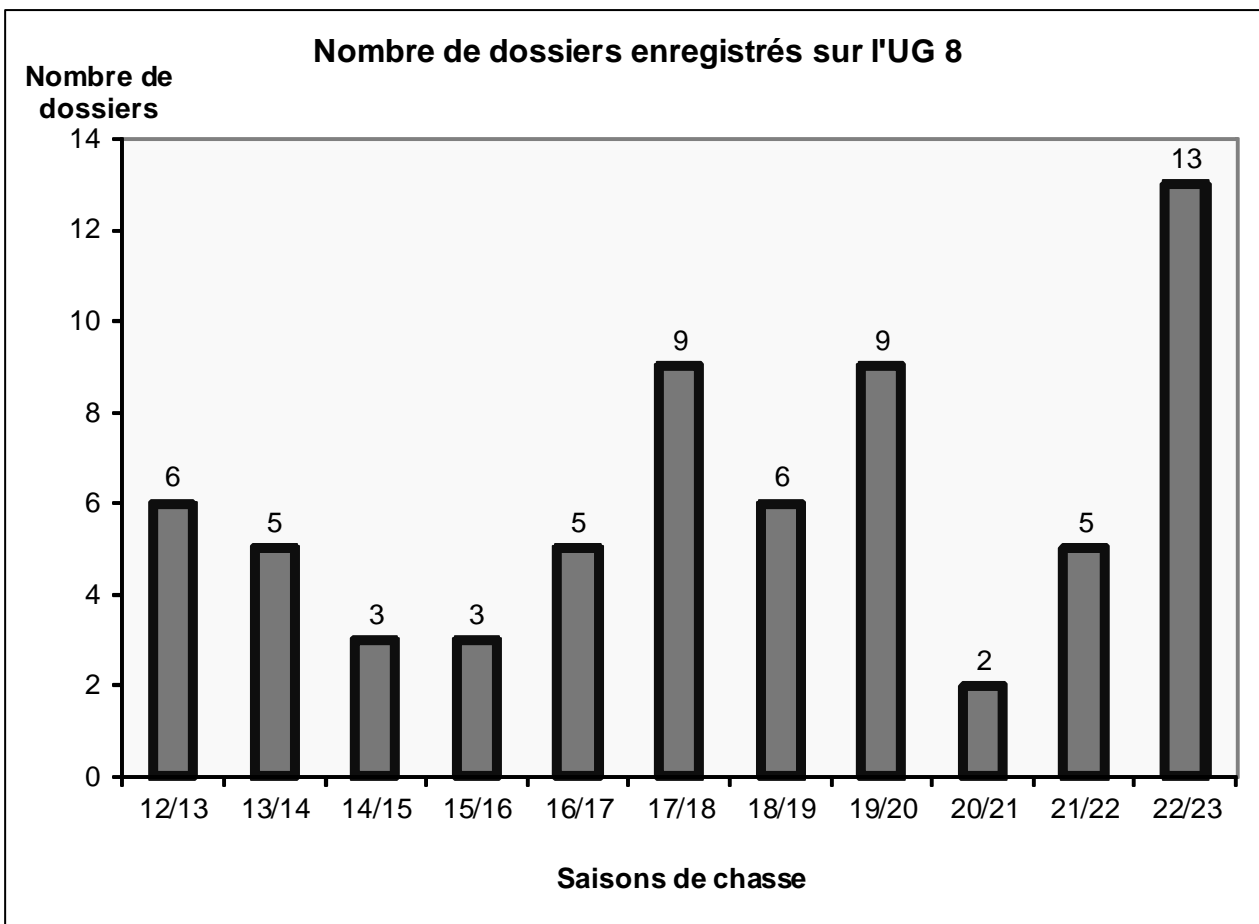
SAISONS	13/14	14/15	15/16	16/17	17/18	18/19	19/20	20/21	21/22	22/23
Nombre de battues	212	158	222	308	324	311	408	300	262	
Sangliers prélevés	172	100	96	136	149	157	218	108	160	
Participants	5 628	4 592	5 545	6132	6 533	6 140	7653	5520	4989	



Données au 31
mars 2023

Le nombre de dossiers indemnisés :

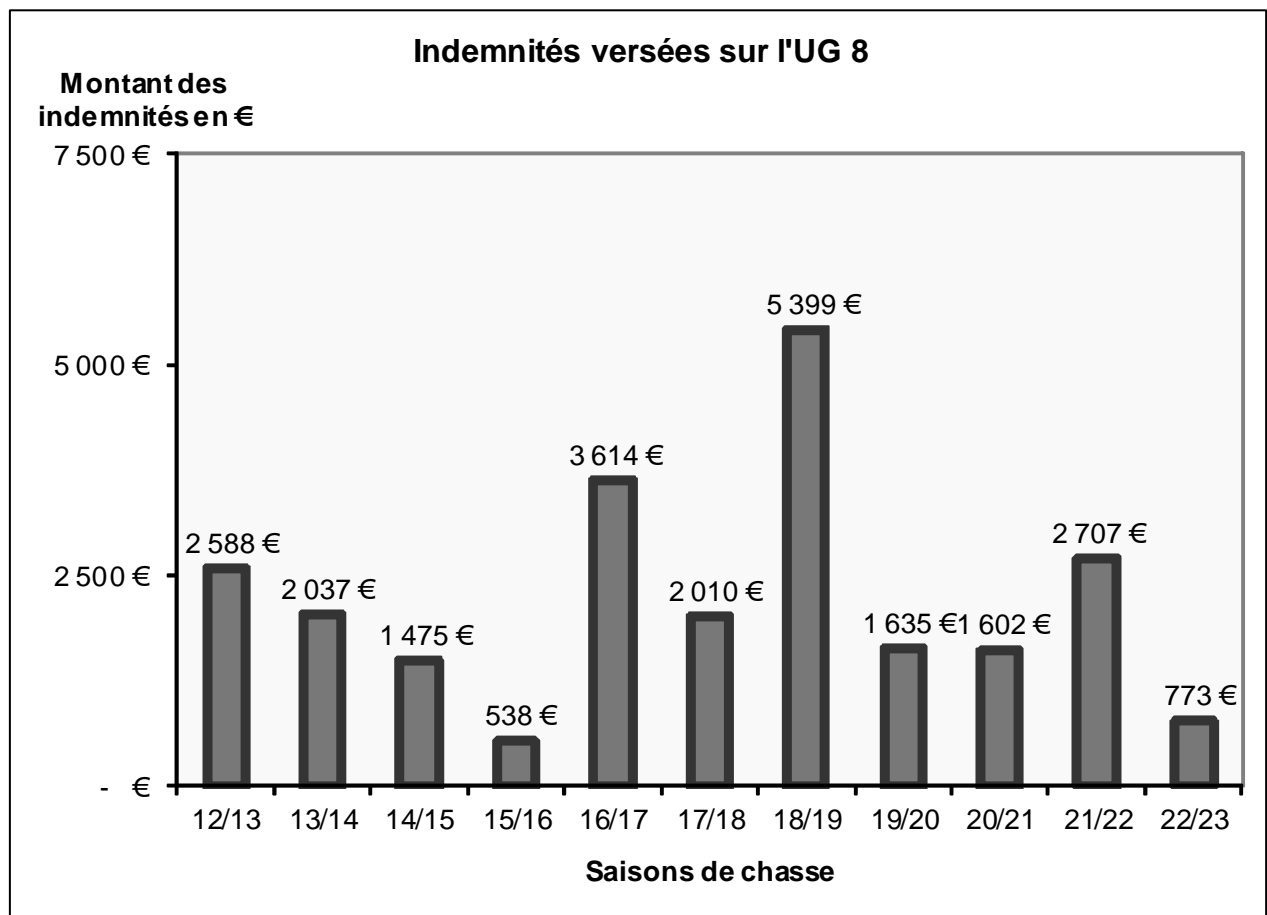
12/13	13/14	14/15	15/16	16/17	17/18	18/19	19/20	20/21	21/22	22/23
6	5	3	3	5	9	6	9	2	5	13





Le montant des indemnisations :

12/13	13/14	14/15	15/16	16/17	17/18	18/19	19/20	20/21	21/22	22/23
2 588 €	2 037 €	1 475 €	538 €	3 614 €	2 010 €	5 399 €	1 635 €	1 602 €	2 707 €	773 €

Données au 31
mars 2023



OBJECTIF 1 :

Stabiliser les populations de sangliers.

Prélèvements entre 70 et 130 sangliers.

OBJECTIF 2 :

Diminuer les dégâts sur cultures.

Seuil : moins de 9 988 €uros.

L'effort portera sur la protection des céréales d'hiver et du maïs.



Unité de Gestion N° 9.

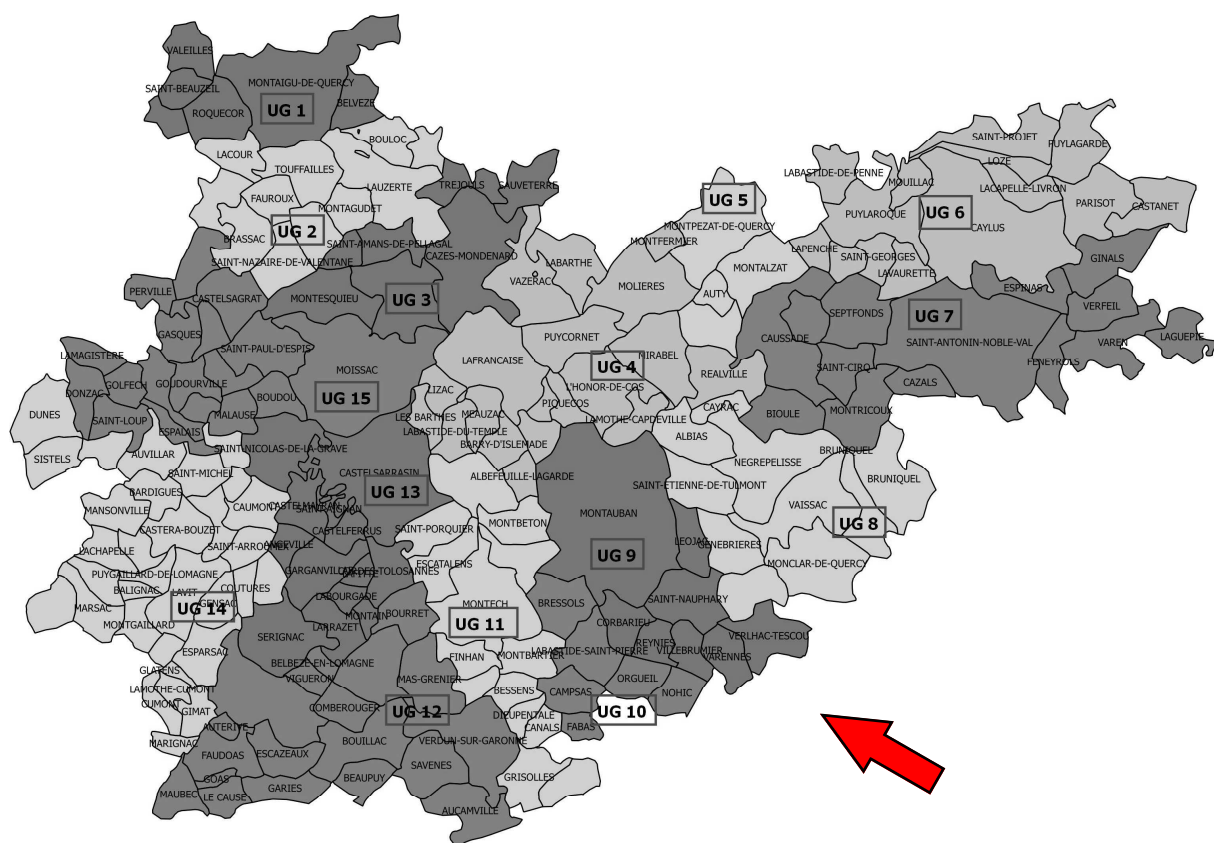




La zone concernée, a été définie en fonction de plusieurs critères :

- Ecologique,
- Agricole,
- Forestier,
- Humain,
- Biologique.

Le croisement de ces différents paramètres a induit la définition des différentes unités de gestion pour le département de Tarn et Garonne dont l'UG N° 9 (cf. carte ci-dessous).



L'unité soumise au PGC correspond à l'UG N° 9. Elle est composée de 8 communes qui sont : CORBARIEU, LEOJAC, MONTAUBAN, REYNIES, ST NAUPHARY, VARENNES, VERLHAC, VILLEBRUMIER.



Cette unité s'étend sur une surface de 24 420 ha.

Les 8 communes représentent 8 A.C.C.A. Ceci induit, comme le prévoient les statuts des A.C.C.A, la présence de réserves de chasse et de faune sauvage. La surface totale des 8 réserves agréées est de 1 798 ha.

La dominance agricole reste la céréale d'hiver et le tournesol.

Les essences forestières dominantes sont le chêne sessile (rouvre), le chêne pédonculé et l'acacia.

Contribution des différents types de milieux à la composition du paysage sur l'unité :

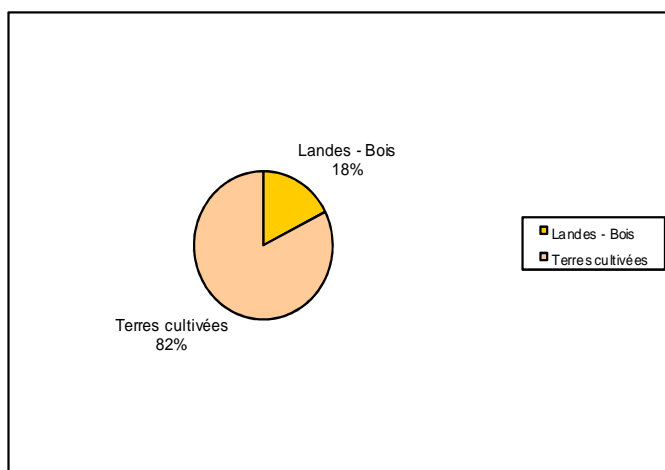
Bois : 18 %

Terres cultivées : 82 %

Landes - bois : 3 406 ha

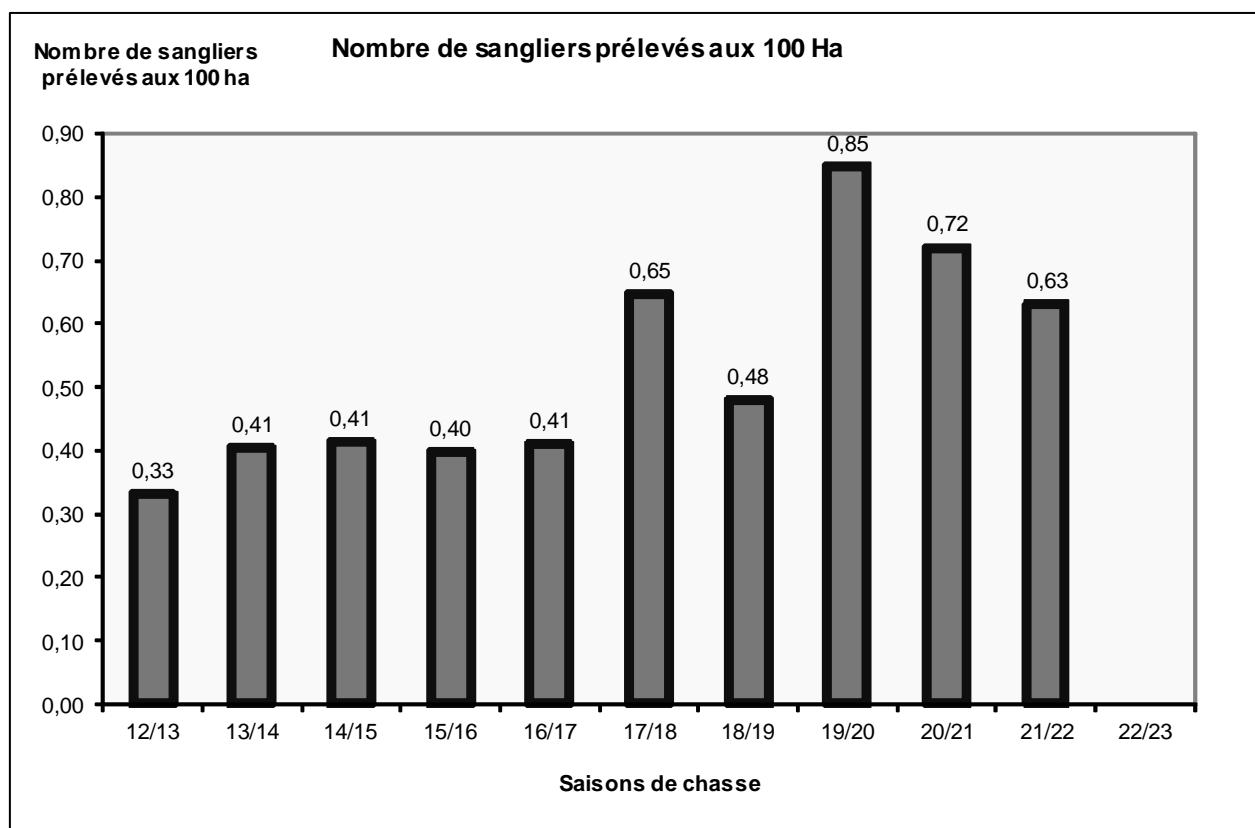
Terres cultivées : 16 010 ha

Total : 19 416 ha





COMMUNES	12/ 13	13/ 14	14/ 15	15/ 16	16/ 17	17/ 18	18/ 19	19/ 20	20/ 21	21/ 22	22/ 23
CORBARIEU	15	15	2	5	5	3	7	23	20	35	
LEOJAC	10	7	12	12	9	37	24	33	14	11	
MONTAUBAN	45	52	54	46	43	74	31	94	83	58	
REYNIES	0	3	6	10	13	6	9	11	10	12	
ST NAUPHARY	4	9	14	7	12	14	22	24	11	14	
VARENNES	6	10	8	3	6	11	16	11	15	8	
VERLHAC	1	2	2	9	6	13	2	3	16	13	
VILLEBRUMIER	0	1	3	5	5	0	6	8	7	4	
TOTAL	81	99	101	97	99	158	117	207	176	155	



PRELEVEMENTS ET EFFORTS DE CHASSE PAR SAISON

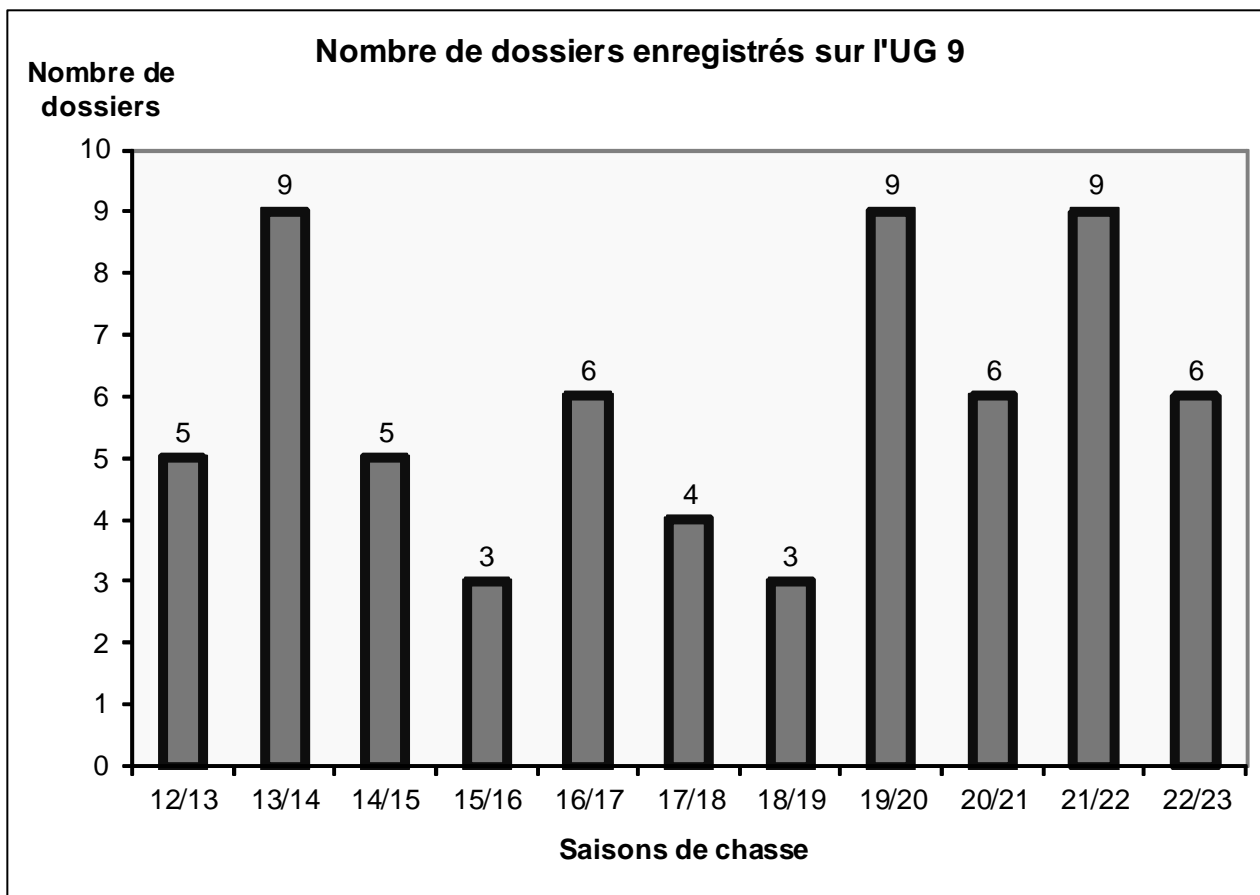
SAISONS	13/14	14/15	15/16	16/17	17/18	18/19	19/20	20/21	21/22	22/23
Nombre de battues	115	124	168	143	189	222	213	176	164	
Sangliers prélevés	99	101	97	99	158	117	207	176	155	
Participants	2 712	2 811	3 768	3187	4 281	4 787	5153	4153	3725	



Données au 31
mars 2023

Le nombre de dossiers indemnisés :

12/13	13/14	14/15	15/16	16/17	17/18	18/19	19/20	20/21	21/22	22/23
5	9	5	3	6	4	3	9	6	9	6

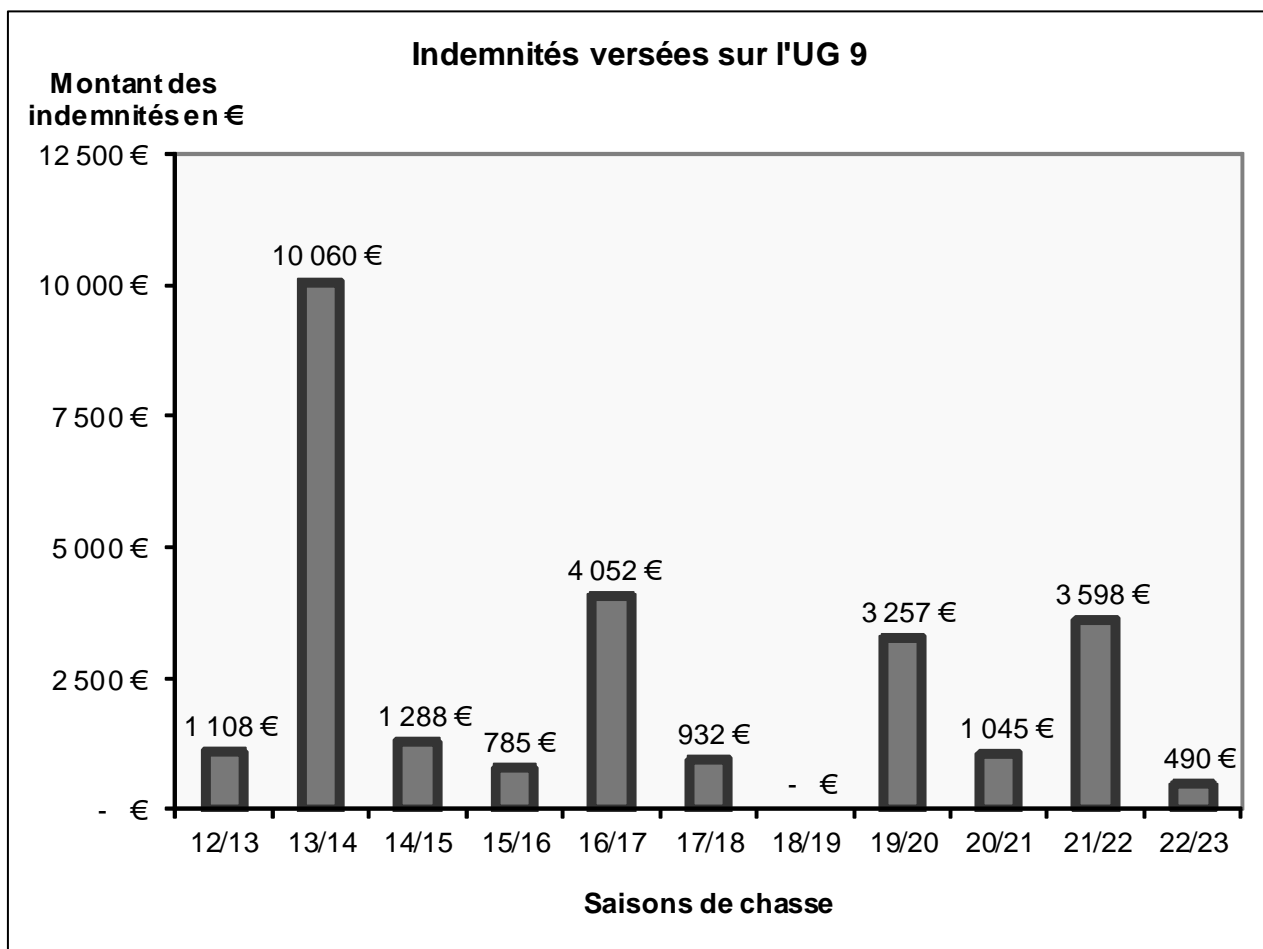




Le montant des indemnisations :

12/13	13/14	14/15	15/16	16/17	17/18	18/19	19/20	20/21	21/22	22/23
1 108 €	10 060 €	1 288 €	785 €	4 052 €	932 €	0 €	3 257 €	1 045 €	3 598 €	490 €

Données au 31
mars 2023





OBJECTIF 1 :

Stabiliser les populations de sangliers.

Prélèvements entre 40 et 60 sangliers.

OBJECTIF 2 :

Diminuer les dégâts sur cultures.

Seuil : moins de 4 943 €uros.

L'effort portera sur la protection des céréales d'hiver et du maïs.



Unité de Gestion N° 10.

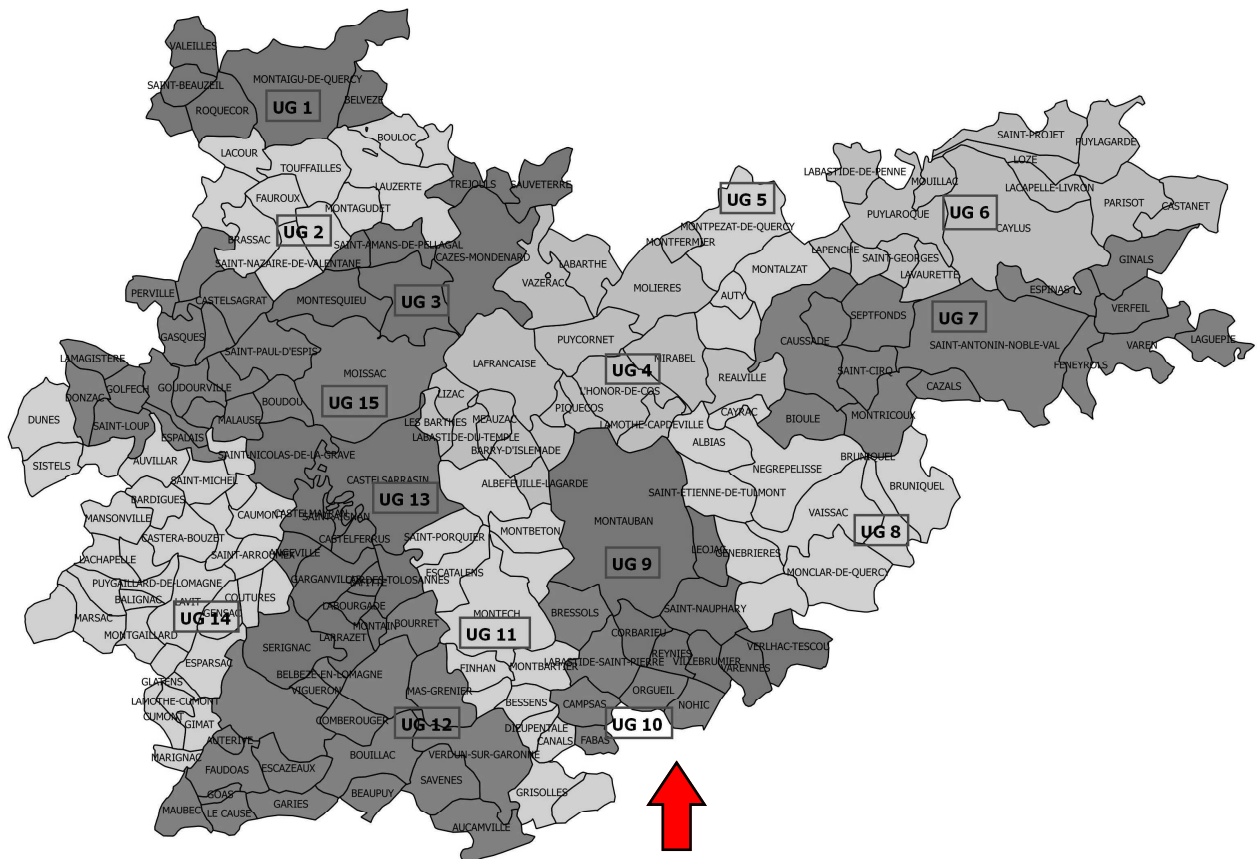




La zone concernée, a été définie en fonction de plusieurs critères :

- Ecologique,
- Agricole,
- Forestier,
- Humain,
- Biologique.

Le croisement de ces différents paramètres a induit la définition des différentes unités de gestion pour le département de Tarn et Garonne dont l'UG N° 10 (cf. carte ci-dessous).



L'unité soumise au PGC correspond à l'UG N° 10. Elle est composée de 6 communes qui sont : BRESSOLS, CAMPSAS, FABAS, LABASTIDE SAINT PIERRE, NOHIC, ORGUEIL.



Cette unité s'étend sur une surface de 8 897 ha.

Les 6 communes représentent 6 A.C.C.A. Ceci induit, comme le prévoient les statuts des A.C.C.A, la présence de réserves de chasse et de faune sauvage. La surface totale des 6 réserves agréées est de 642 ha.

La dominance agricole reste la vigne (vin de pays).

Les principales essences forestières feuillues sont le chêne sessile (rouvre) et le chêne pédonculé.

Contribution des différents types de milieux à la composition du paysage sur l'unité :

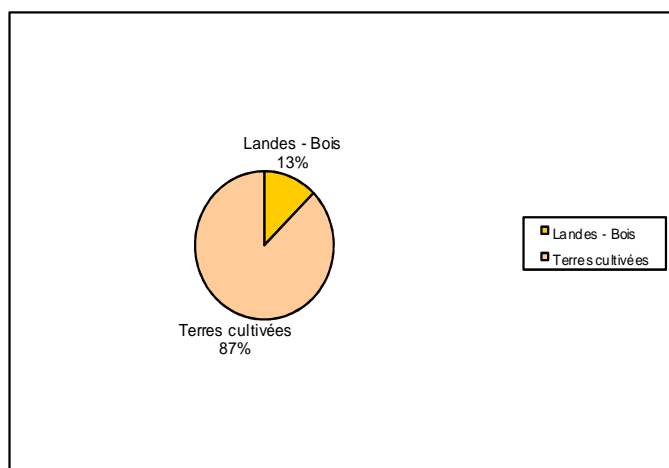
Bois : 13 %

Terres cultivées : 87 %

Landes - bois : 928 ha

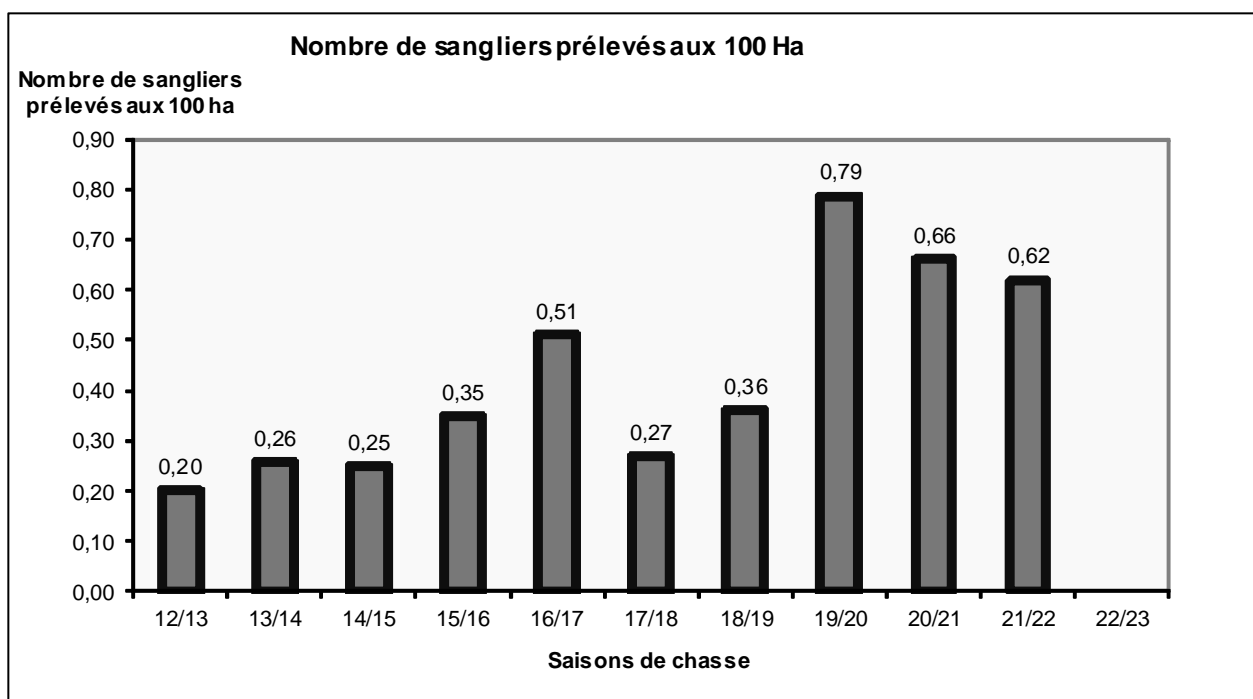
Terres cultivées : 6 486 ha

Total : 7 414 ha





COMMUNES	12/ 13	13/ 14	14/ 15	15/ 16	16/ 17	17/ 18	18/ 19	19/ 20	20/ 21	21/ 22	22/ 23
BRESSOLS	3	7	0	2	2	6	9	22	14	31	
CAMPAS	3	10	10	11	26	7	10	25	14	12	
FABAS	0	0	0		2	1	2	3	3	1	
LABASTIDE ST PIERRE	8	5	5	5	2	0	2	9	23	4	
NOHIC	3	1	0	6	3	4	5	5	0	1	
ORGUEIL	1	0	7	7	10	6	4	6	5	6	
TOTAL	18	23	22	31	45	24	32	70	59	55	



PRELEVEMENTS ET EFFORTS DE CHASSE PAR SAISON

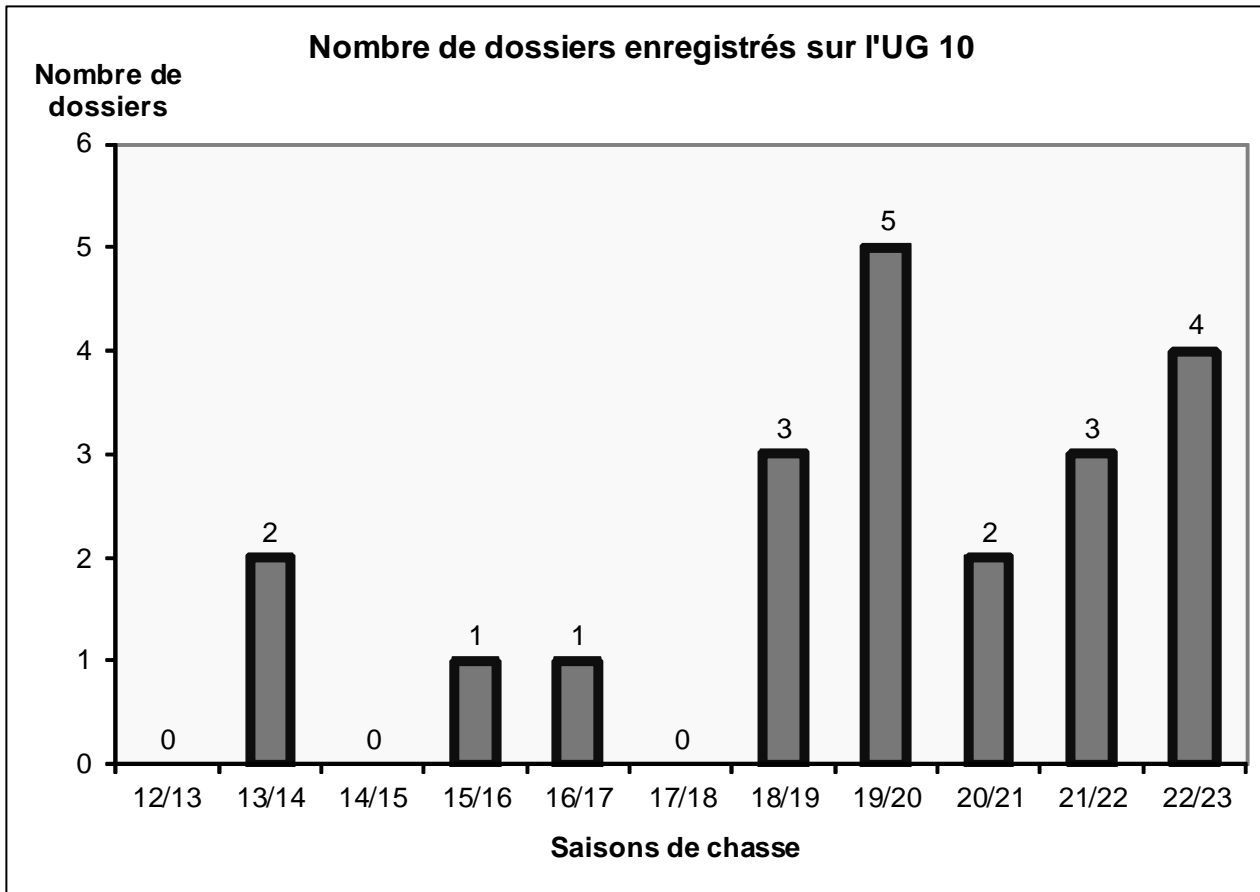
SAISONS	13/14	14/15	15/16	16/17	17/18	18/19	19/20	20/21	21/22	22/23
Nombre de battues	60	62	73	69	39	99	154	129	106	
Sangliers prélevés	23	22	31	45	24	32	70	59	55	
Participants	689	892	1 024	1130	537	1 283	2175	1679	1584	



Données au 31
mars 2023

Le nombre de dossiers indemnisés :

12/13	13/14	14/15	15/16	16/17	17/18	18/19	19/20	20/21	21/22	22/23
0	2	0	1	1	0	3	5	2	3	4

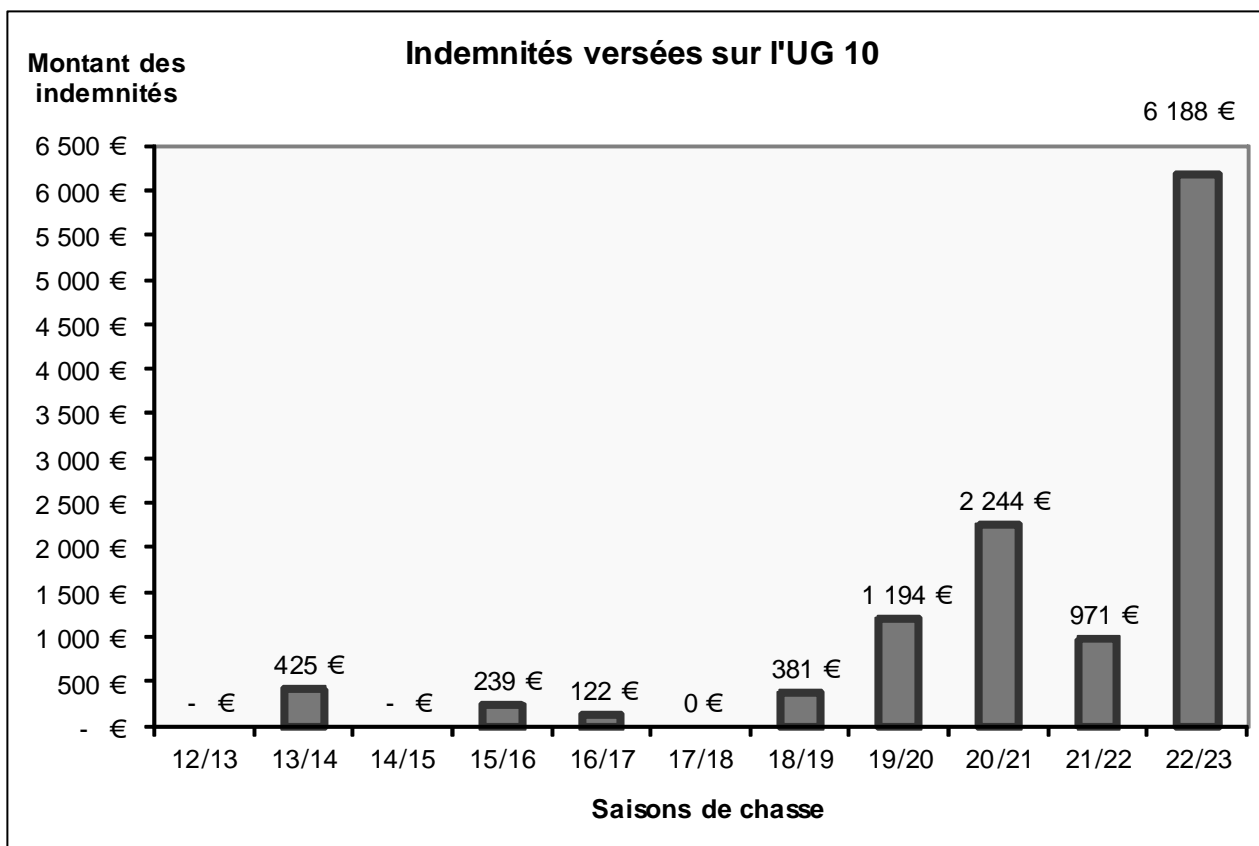




Le montant des indemnisations :

12/13	13/14	14/15	15/16	16/17	17/18	18/19	19/20	20/21	21/22	22/23
0 €	425 €	0	239 €	122 €	0 €	381 €	1194 €	2244 €	971 €	6188 €

Données au 31
mars 2023





OBJECTIF 1 :

Stabiliser les populations de sangliers.

Prélèvements entre 20 et 40 sangliers.

OBJECTIF 2 :

Diminuer les dégâts sur cultures.

Seuil : moins de 1 535 €uros.

L'effort portera sur la protection des céréales d'hiver et du maïs.



Unité de Gestion N° 11.

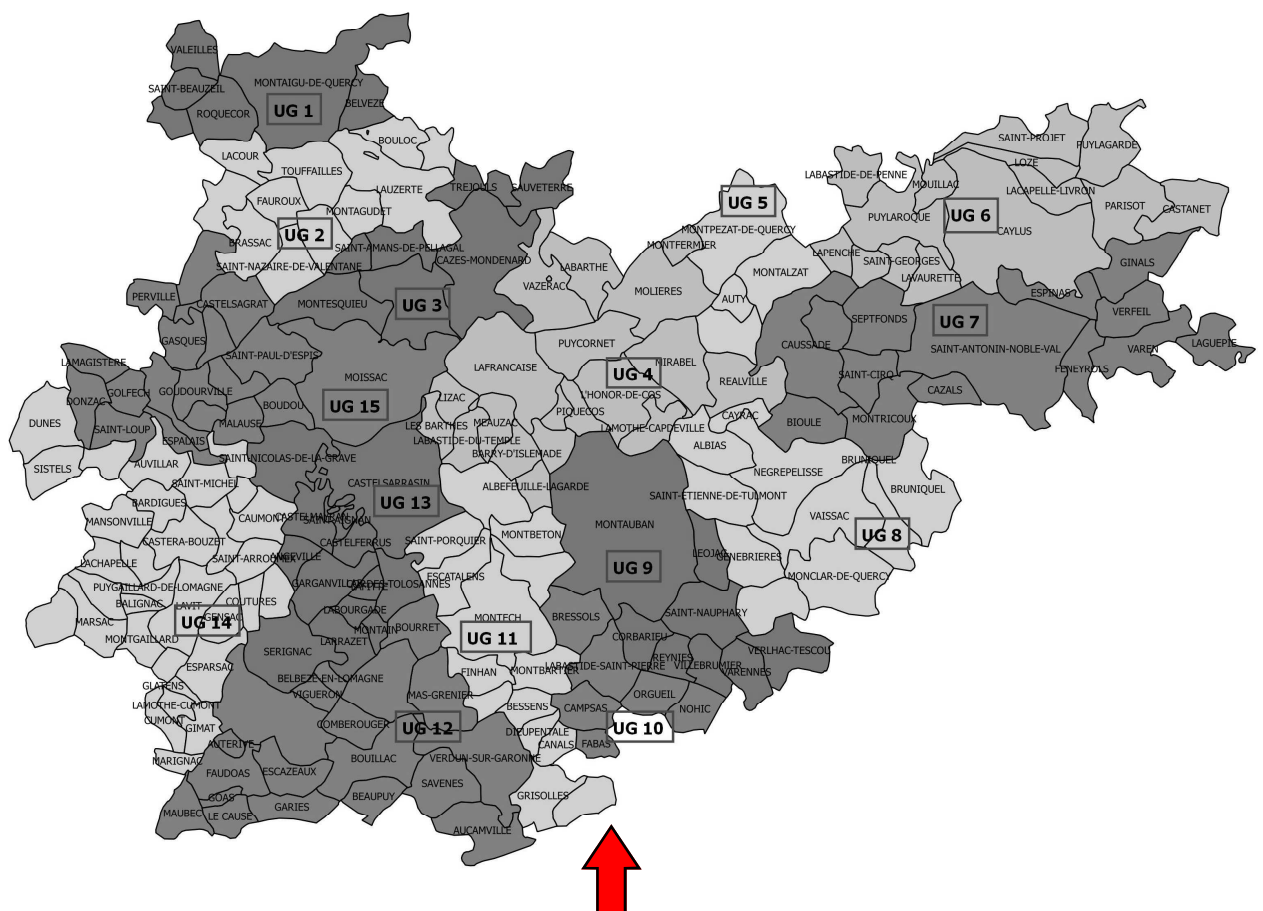




La zone concernée, a été définie en fonction de plusieurs critères :

- Ecologique,
- Agricole,
- Forestier,
- Humain,
- Biologique.

Le croisement de ces différents paramètres a induit la définition des différentes unités de gestion pour le département de Tarn et Garonne dont l'UG N° 11 (cf. carte ci-dessous).



L'unité soumise au PGC correspond à l'UG N° 11. Elle est composée de 14 communes qui sont : BESSENS, CANALS, DIEUPENTALE, ESCATALENS, FINHAN, GRISOLLES, LACOURT ST PIERRE, LA VILLE DIEU DU TEMPLE, MONBEQUI, MONTBARTIER, MONTBETON, MONTECH, POMPIGNAN, ST PORQUIER.



Cette unité s'étend sur une surface de 22 655 ha.

Les 14 communes représentent 14 A.C.C.A + 1 chasse privée + 1 forêt domaniale. Ceci induit, comme le prévoient les statuts des A.C.C.A, la présence de réserves de chasse et de faune sauvage. La surface totale des 14 réserves agréées est de 1 668 ha.

La dominance agricole reste la céréale.

Contribution des différents types de milieux à la composition du paysage sur l'unité :

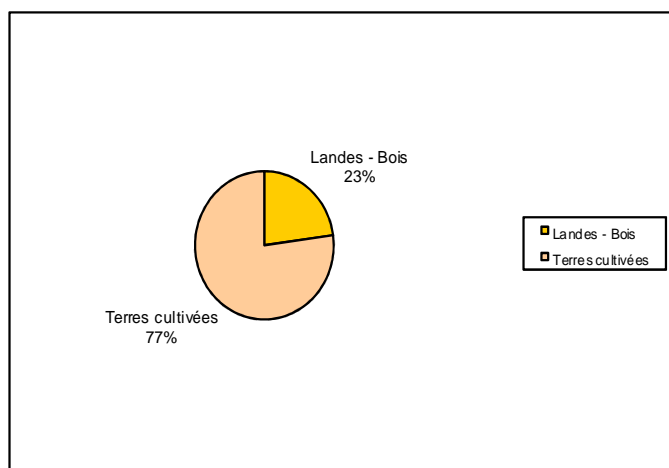
Bois : 23 %

Terres cultivées : 77 %

Landes - bois : 4 371 ha

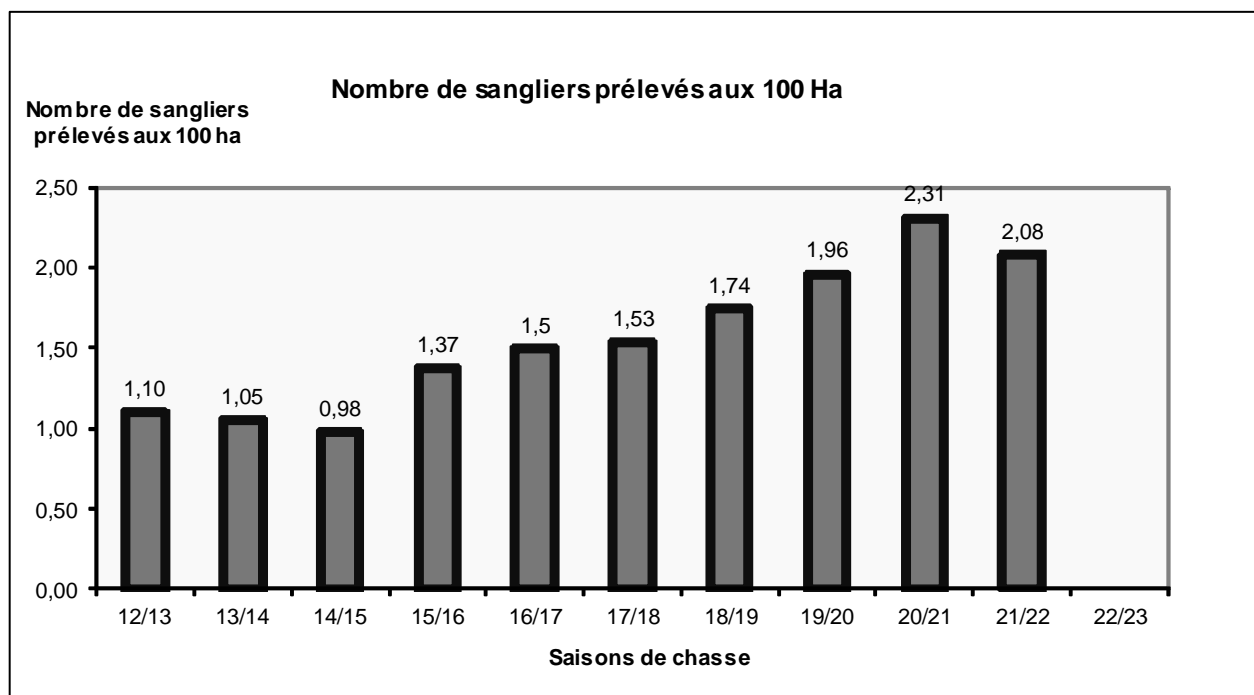
Terres cultivées : 14 788 ha

Total : 19 159 ha





COMMUNES	12/ 13	13/ 14	14/ 15	15/ 16	16/ 17	17/ 18	18/ 19	19/ 20	20/ 21	21/ 22	22/ 23
BESSENS	5	4	3	11	5	8	11	26	17	15	
CANALS	0		0		0	1	8	2	1	13	
DIEUPENTALE	6	0	0		3	5	7	1	4	15	
ESCATALENS	15	11	20	23	22	15	21	14	48	37	
FINHAN	9	8	20	15	12	39	22	28	42	28	
GRISOLLES	15	2	8	35	52	34	34	34	35	47	
LA VILLE DIEU	32	30	21	40	53	26	48	40	34	8	
LACOURT	68	65	60	45	22	32	46	45	51	5	
MONBEQUI	0	1	0		0	0	2	0	0	0	
MONTBARTIER	7	12	8	10	28	32	36	40	54	62	
MONTBETON	4	17	8	17	11	10	10	14	12	12	
MONTECH	77	67	55	68	81	102	125	168	188	143	
POMPIGNAN	2	3	3	10	19	11	5	12	15	16	
ST PORQUIER	9	18	15	36	32	32	20	20	22	25	
TOTAL	249	238	221	310	340	347	395	444	523	471	



PRELEVEMENTS ET EFFORTS DE CHASSE PAR SAISON

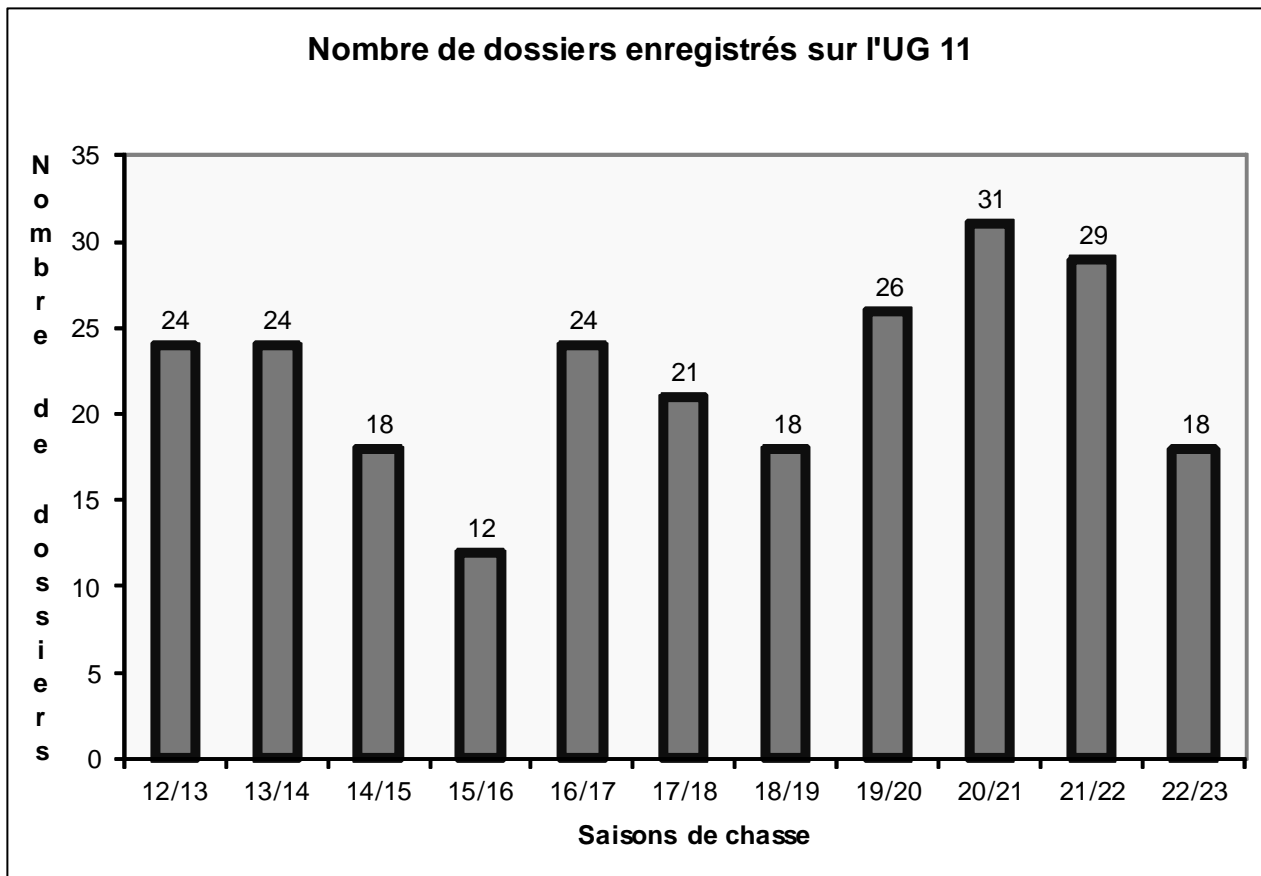
SAISONS	13/14	14/15	15/16	16/17	17/18	18/19	19/20	20/21	21/22	22/23
Nombre de battues	354	341	407	414	413	473	500	499	435	
Sangliers prélevés	238	221	310	340	347	395	444	523	471	
Participants	6 113	5 891	6 745	7 431	7 053	8 112	8 675	8 462	7 318	



Données au 31
mars 2023

Le nombre de dossiers indemnisés :

12/13	13/14	14/15	15/16	16/17	17/18	18/19	19/20	20/21	21/22	22/23
24	24	18	12	24	21	18	26	31	29	18

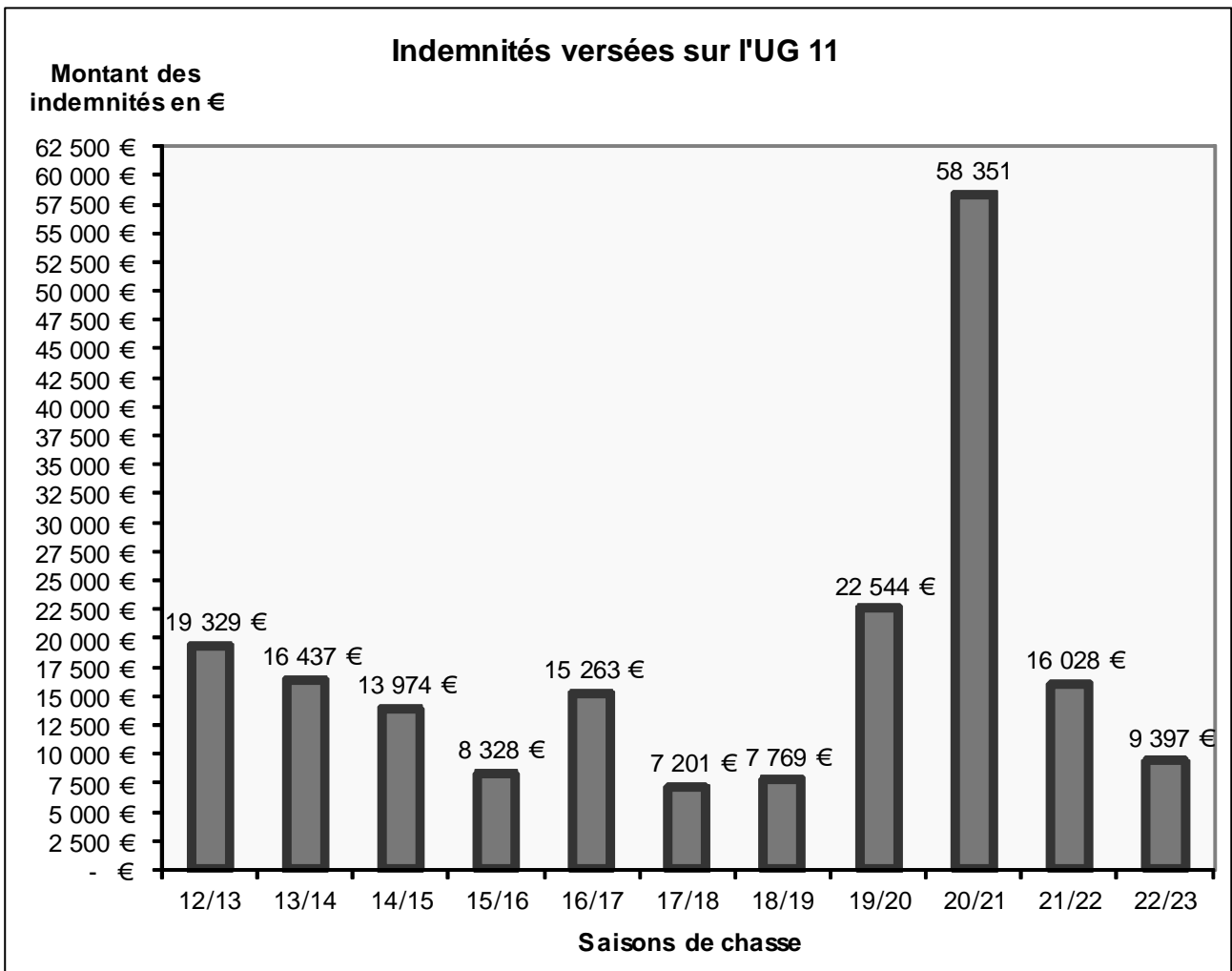




Le montant des indemnisations :

12/13	13/14	14/15	15/16	16/17	17/18	18/19	19/20	20/21	21/22	22/23
19 329 €	16 437 €	13 974 €	8 328 €	15 263 €	7 201 €	7 769 €	22 544 €	58 351 €	16 028 €	9 397 €

Données au 31 mars 2023





OBJECTIF 1 :

Stabiliser les populations de sangliers.

Prélèvements entre 80 et 130 sangliers.

OBJECTIF 2 :

Diminuer les dégâts sur cultures.

Seuil : moins de 6 263 €uros.

L'effort portera sur la protection des céréales d'hiver et du maïs.



Unité de Gestion N° 12.

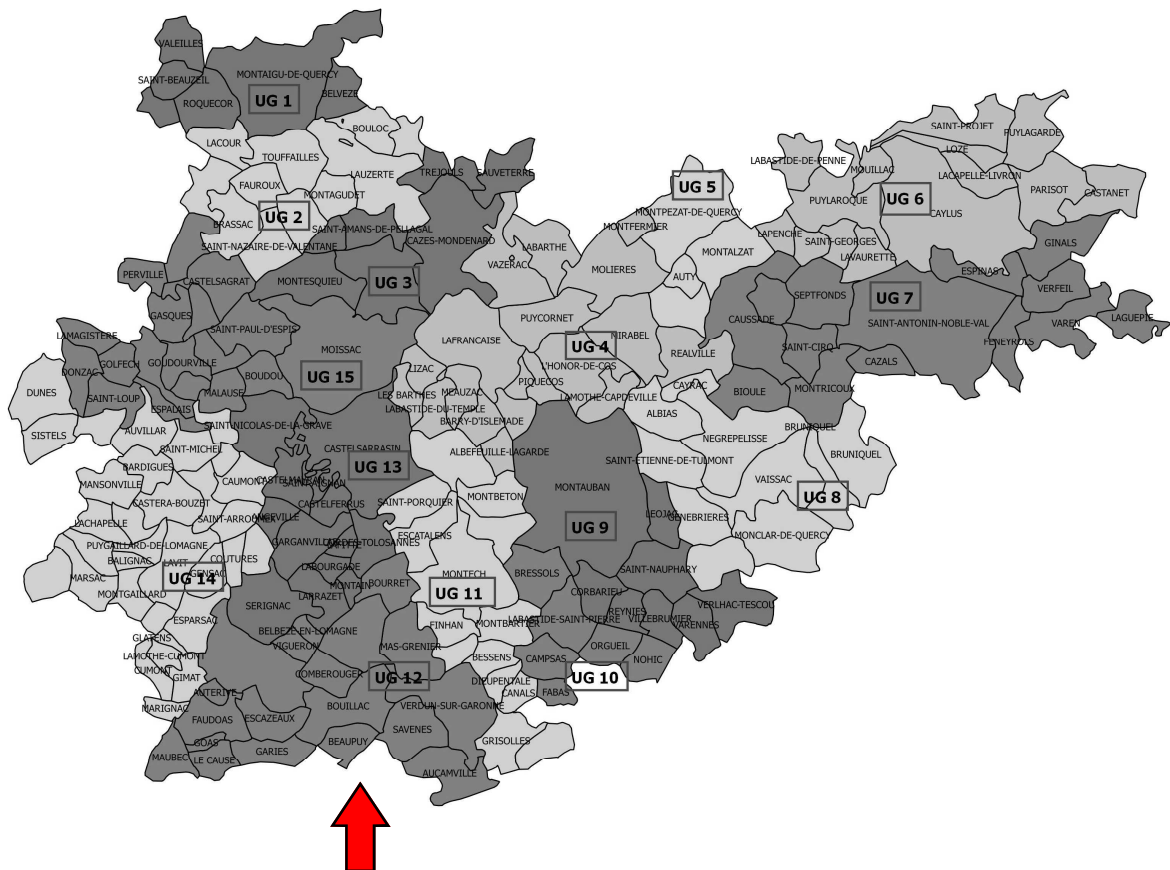




La zone concernée, a été définie en fonction de plusieurs critères :

- Ecologique,
- Agricole,
- Forestier,
- Humain,
- Biologique.

Le croisement de ces différents paramètres a induit la définition des différentes unités de gestion pour le département de Tarn et Garonne dont l'UG N° 12 (cf. carte ci-dessous).



L'unité soumise au PGC correspond à l'UG N° 12. Elle est composée de 19 communes qui sont : AUCAMVILLE, AUTERIVE, BEAUMONT, BEAUPUY, BELBESE, BOUILLAC, BOURRET, LE CAUSE, COMBEROUGER, ESCAZEAUX, FAUDOAS, GARIES, GOAS, MAS GRENIER, MAUBEC, ST SARDOS, SAVENES, VERDUN, VIGUERON.



Cette unité s'étend sur une surface de 34 011 ha.

Les 19 communes représentent 19 A.C.C.A + 3 chasses privées. Ceci induit, comme le prévoient les statuts des A.C.C.A, la présence de réserves de chasse et de faune sauvage. La surface totale des 21 réserves agréées est de 3 437 ha.

La dominance agricole reste la céréale d'hiver et le tournesol sur l'ensemble de l'unité, avec malgré tout sur la vallée et les terrasses de Garonne une forte implantation du maïs due à l'irrigation.

Les principales essences forestières feuillues sont le chêne sessile (rouvre), le chêne pédonculé et dans une moindre mesure le chêne pubescent et le châtaignier.

Contribution des différents types de milieux à la composition du paysage sur l'unité :

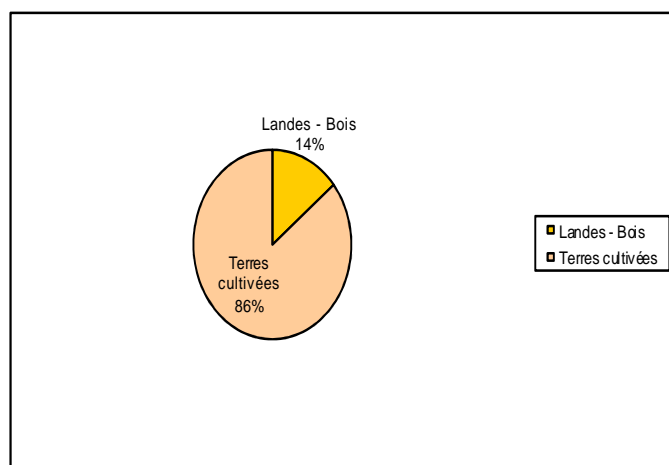
Bois : 14 %

Terres cultivées : 86 %

Landes - bois : 4 421 ha

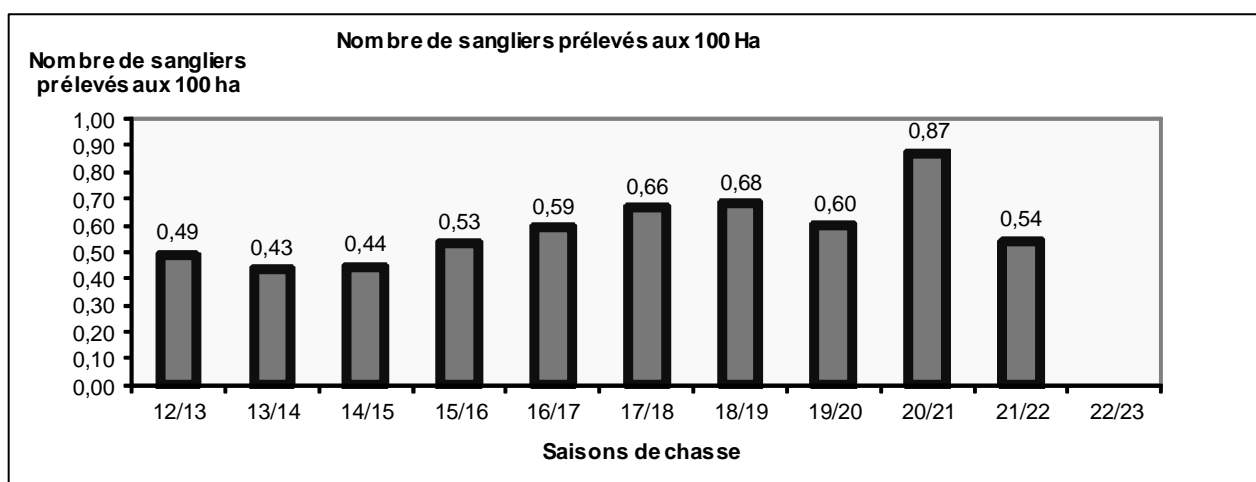
Terres cultivées : 26 784 ha

Total : 31 205 ha





COMMUNES	12/ 13	13/ 14	14/ 15	15/ 16	16/ 17	17/ 18	18/ 19	19/ 20	20/ 21	21/ 22	22/ 23
AUCAMVILLE	18	4	10	19	6	29	13	13	28	2	
AUTERIVE	0	0	0	0	0	0	1	0	1	0	
BEAUMONT	3	2	5	1	9	3	5	2	4	3	
BEAUPUY	10	12	8	15	10	16	25	17	7	14	
BELBESE	0	0	0	0	0	0	0	0	1	0	
BOUILLAC	16	11	10	26	35	21	29	18	39	25	
BOURRET	14	10	10	10	18	27	13	29	27	25	
LE CAUSE	3	0	0	10	7	7	2	3	8	14	
COMBEROUGER	7	5	5	5	6	6	8	3	11	10	
ESCAZEAUX	10	5	6	9	13	8	3	3	4	7	
FAUDOAS - GOAS	3	1	12	7	6	5	5	3	3	4	
GARIES	16	6	17	14	15	21	6	3	3	5	
MAS GRENIER	24	20	16	17	12	26	30	28	56	13	
MAUBEC	1	0	1	5	0	4	5	13	4	7	
SAVENES	5	21	21	11	23	20	31	31	40	16	
ST SARDOS	17	16	14	6	22	6	13	16	34	24	
VERDUN	20	34	14	22	17	27	42	21	27	15	
VIGUERON	0	0	1	3	2	0	0	0	0	1	
TOTAL	167	147	150	180	201	226	231	203	297	185	



PRELEVEMENTS ET EFFORTS DE CHASSE PAR SAISON

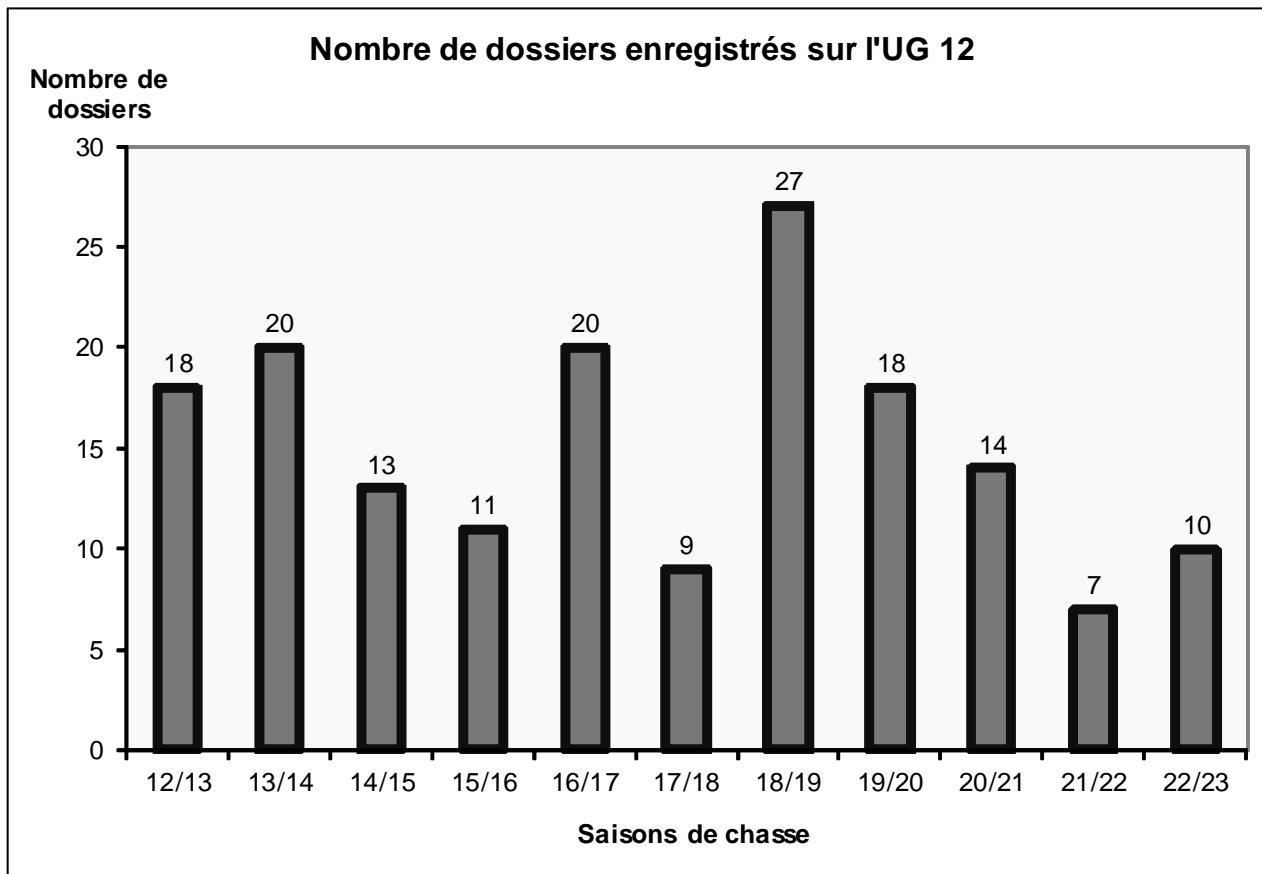
SAISONS	13/14	14/15	15/16	16/17	17/18	18/19	19/20	20/21	21/22	22/23
Nombre de battues	254	284	301	335	365	355	362	382	365	
Sangliers prélevés	147	150	180	201	226	231	203	297	185	
Participants	3 825	4 349	4 497	5 072	5 677	5 341	5 229	5 499	5 054	



Données au 31
mars 2023

Le nombre de dossiers indemnisés :

12/13	13/14	14/15	15/16	16/17	17/18	18/19	19/20	20/21	21/22	22/23
18	20	13	11	20	9	27	18	14	7	10

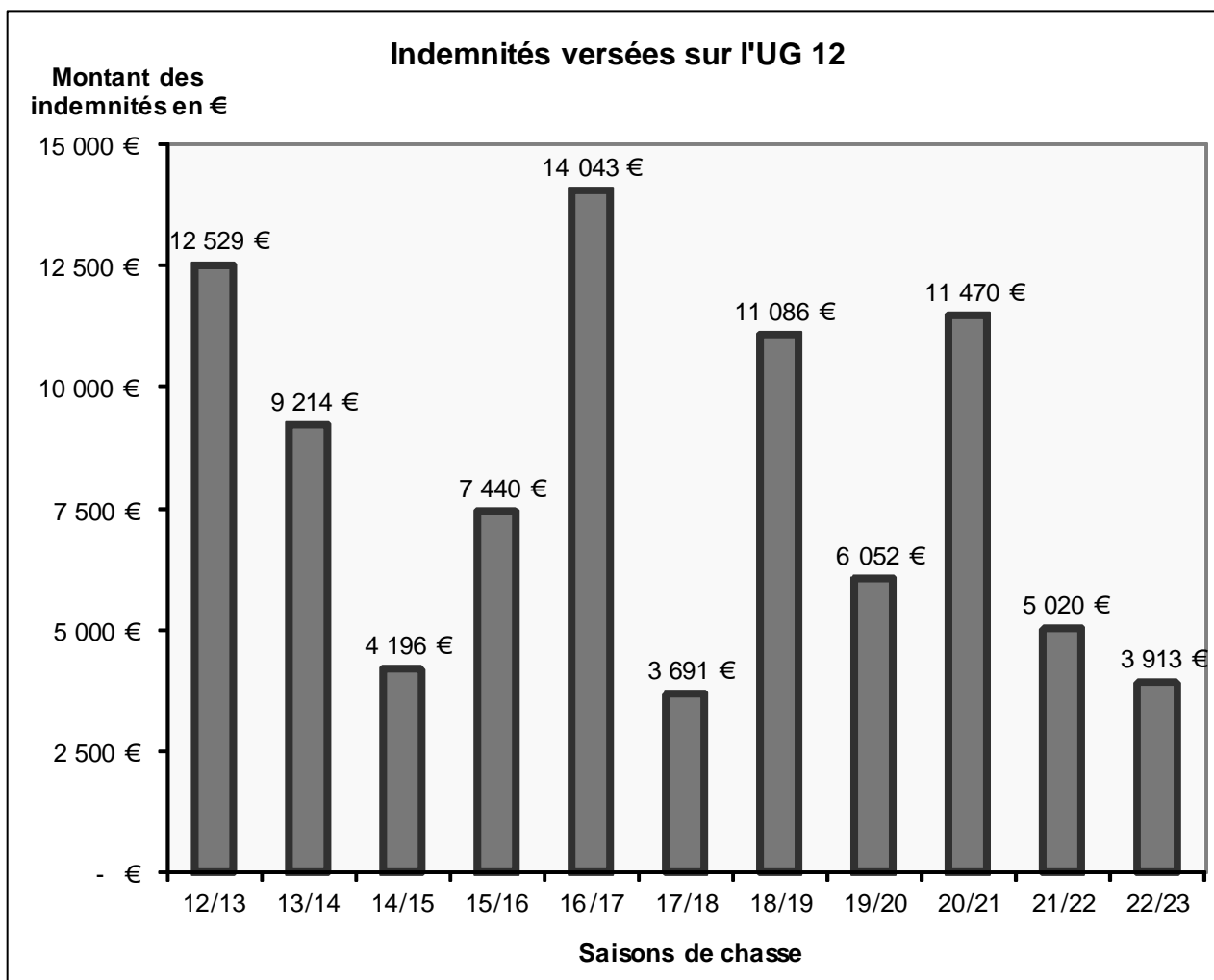




Le montant des indemnisations :

12/13	13/14	14/15	15/16	16/17	17/18	18/19	19/20	20/21	21/22	22/23
12 529 €	9 214 €	4 196 €	7 440 €	14 043 €	3 691 €	11 086 €	6 052 €	11 470	5 020 €	3 913

Données au 31
mars 2023





OBJECTIF 1 :

Stabiliser les populations de sangliers.

Prélèvements entre 100 et 180 sangliers.

OBJECTIF 2 :

Diminuer les dégâts sur cultures.

Seuil : moins de 10 464 €uros.

L'effort portera sur la protection des céréales d'hiver et du maïs.



Unité de Gestion N° 13.

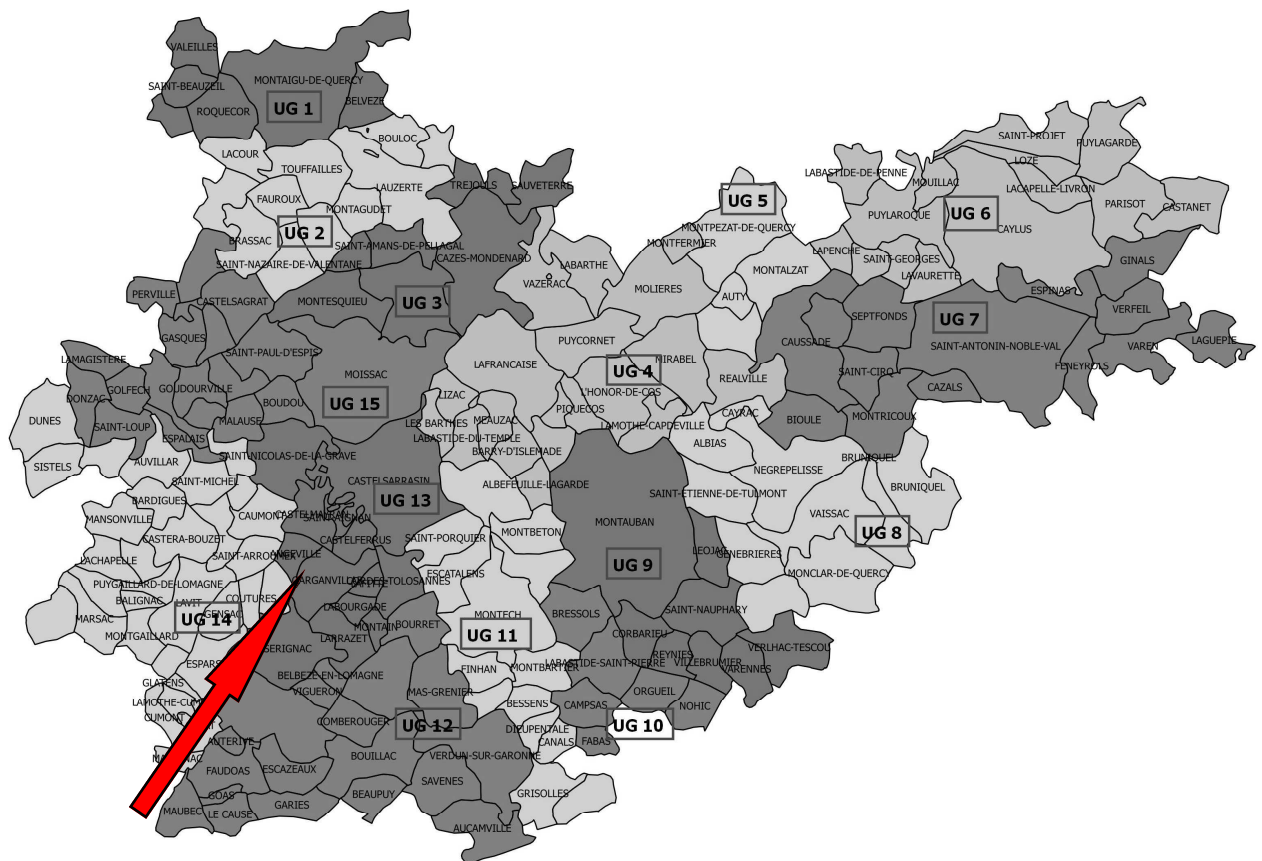




La zone concernée, a été définie en fonction de plusieurs critères :

- Ecologique,
- Agricole,
- Forestier,
- Humain,
- Biologique.

Le croisement de ces différents paramètres a induit la définition des différentes unités de gestion pour le département de Tarn et Garonne dont l'UG N° 13 (cf. carte ci-dessous).



L'unité soumise au PGC correspond à l'UG N° 13. Elle est composée de 13 communes qui sont : ANGEVILLE, CASTELFERRUS, CASTELMAYRAN, CASTELSARRASIN, CORDES TOLOSANNES, GARGANVILLAR, LABOURGADE, LAFITTE, LARRAZET, MONTAIN, ST AIGNAN, ST NICOLAS, SERIGNAC.



Cette unité s'étend sur une surface de 24 438 ha.

Les 13 communes représentent 14 A.C.C.A + 1 chasse privée. Ceci induit, comme le prévoient les statuts des A.C.C.A, la présence de réserves de chasse et de faune sauvage. La surface totale des 13 réserves agréées est de 1 687 ha.

La dominance agricole reste la céréale d'hiver et le maïs grain notamment en vallée de la Garonne.

Les principales essences forestières sont le chêne sessile (rouvre), le chêne pédonculé et également les peupliers sur les bords de Garonne.

.

Contribution des différents types de milieux à la composition du paysage sur l'unité :

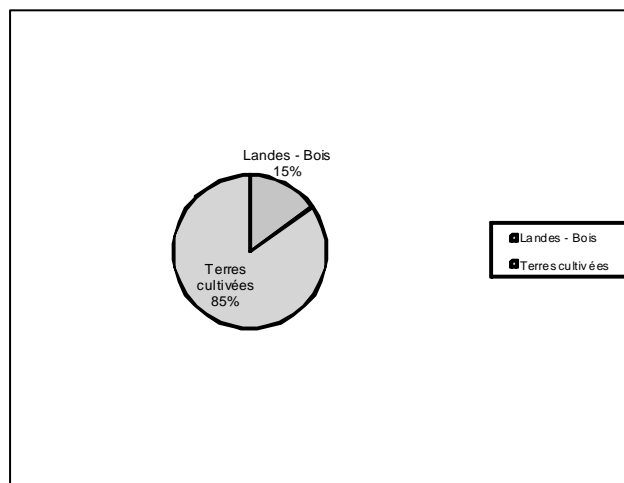
Bois : 15 %

Terres cultivées : 85 %

Landes - bois : 3 092 ha

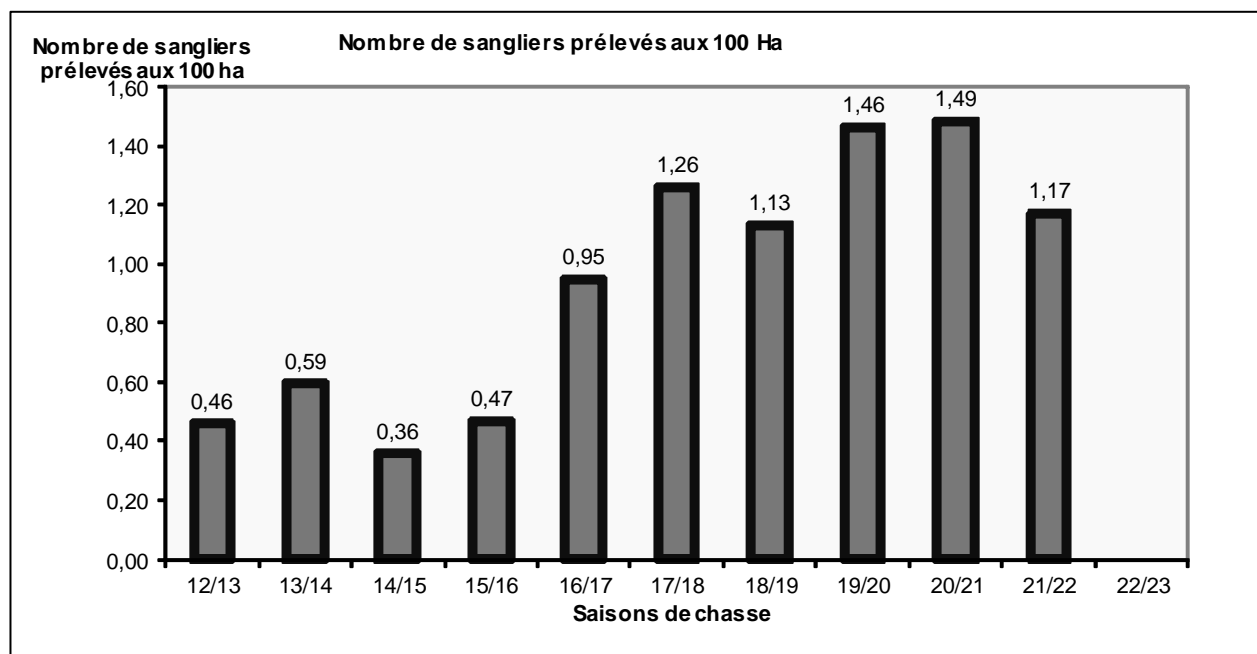
Terres cultivées : 17 729 ha

Total : 20 821 ha





COMMUNES	12/ 13	13/ 14	14/ 15	15/ 16	16/ 17	17/ 18	18/ 19	19/ 20	20/ 21	21/ 22	22/ 23
ANGEVILLE	1	2	0	4	5	3	0	0	10	10	
CASTELFERRUS	3	11	2	6	10	11	12	32	15	17	
CASTELMAYRAN	18	14	5	5	13	16	15	26	16	7	
CASTELSARRASIN	45	71	32	49	105	132	108	107	129	117	
CORDES TOLOSANNES	15	15	10	23	25	49	49	58	56	51	
GARGANVILLAR	3	7	8	4	11	14	23	8	24	10	
LABOURGADE	2	2	5	3	15	19	15	31	23	18	
LAFITTE	3	0	8	2	3	5	8	12	7	0	
LARRAZET	2	3	3	3	5	12	12	4	8	14	
MONTAIN	2	3	3	0	4	6	6	7	7	1	
SERIGNAC	6	4	13	9	15	13	8	12	18	16	
ST AIGNAN	0	3	0	6	7	18	7	33	16	7	
ST NICOLAS	12	10	0	0	13	9	13	28	34	18	
TOTAL	112	145	87	114	231	307	276	358	363	286	



PRELEVEMENTS ET EFFORTS DE CHASSE PAR SAISON

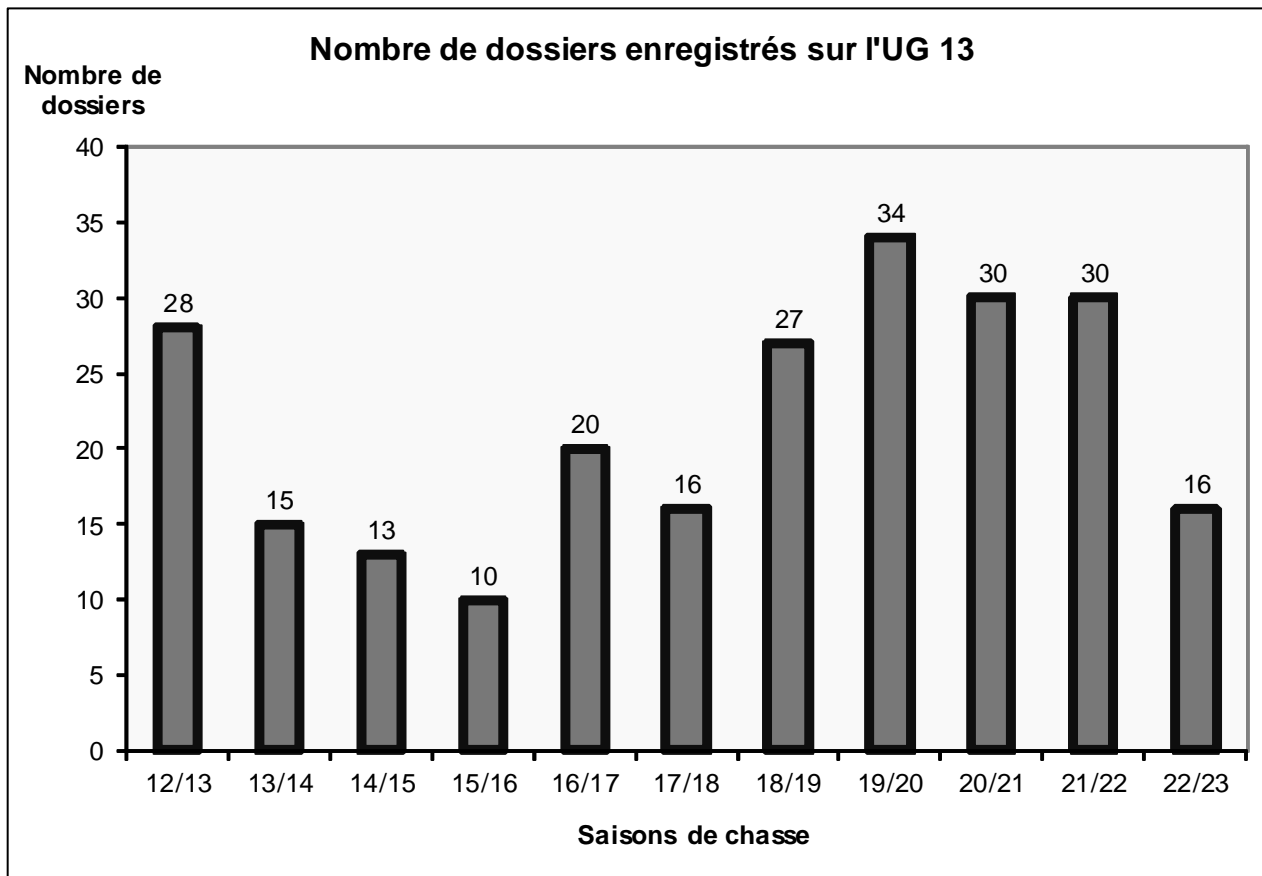
SAISONS	13/14	14/15	15/16	16/17	17/18	18/19	19/20	20/21	21/22	22/23
Nombre de battues	186	146	250	318	327	290	321	319	320	
Sangliers prélevés	145	87	114	231	307	276	358	363	286	
Participants	3 177	2 612	3 972	5801	6 764	5 559	6466	6413	6061	



Données au 31
mars 2023

Le nombre de dossiers indemnisés :

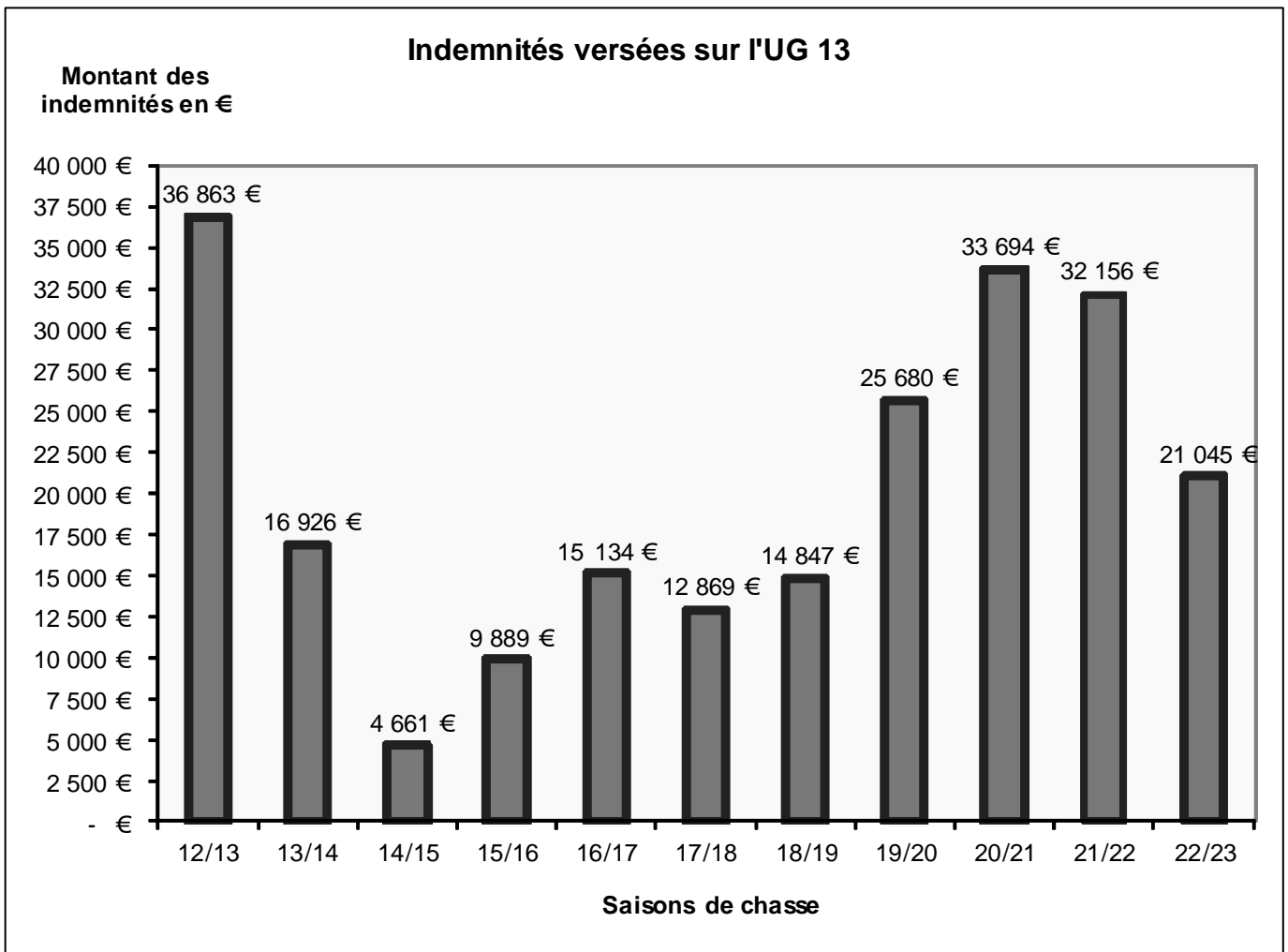
12/13	13/14	14/15	15/16	16/17	17/18	18/19	19/20	20/21	21/22	22/23
28	15	13	10	20	16	27	34	30	30	16





Le montant des indemnisations :

12/13	13/14	14/15	15/16	16/17	17/18	18/19	19/20	20/21	21/22	22/23
36863 €	16926 €	4661 €	9889 €	15134 €	12869 €	14847 €	25680 €	33694 €	32156 €	21045

Données au 31
mars 2023



OBJECTIF 1 :

Stabiliser les populations de sangliers.

Prélèvements entre 60 et 100 sangliers.

OBJECTIF 2 :

Diminuer les dégâts sur cultures.

Seuil : moins de 8296 €uros.

L'effort portera sur la protection des céréales d'hiver et du maïs.



Unité de Gestion N° 14.

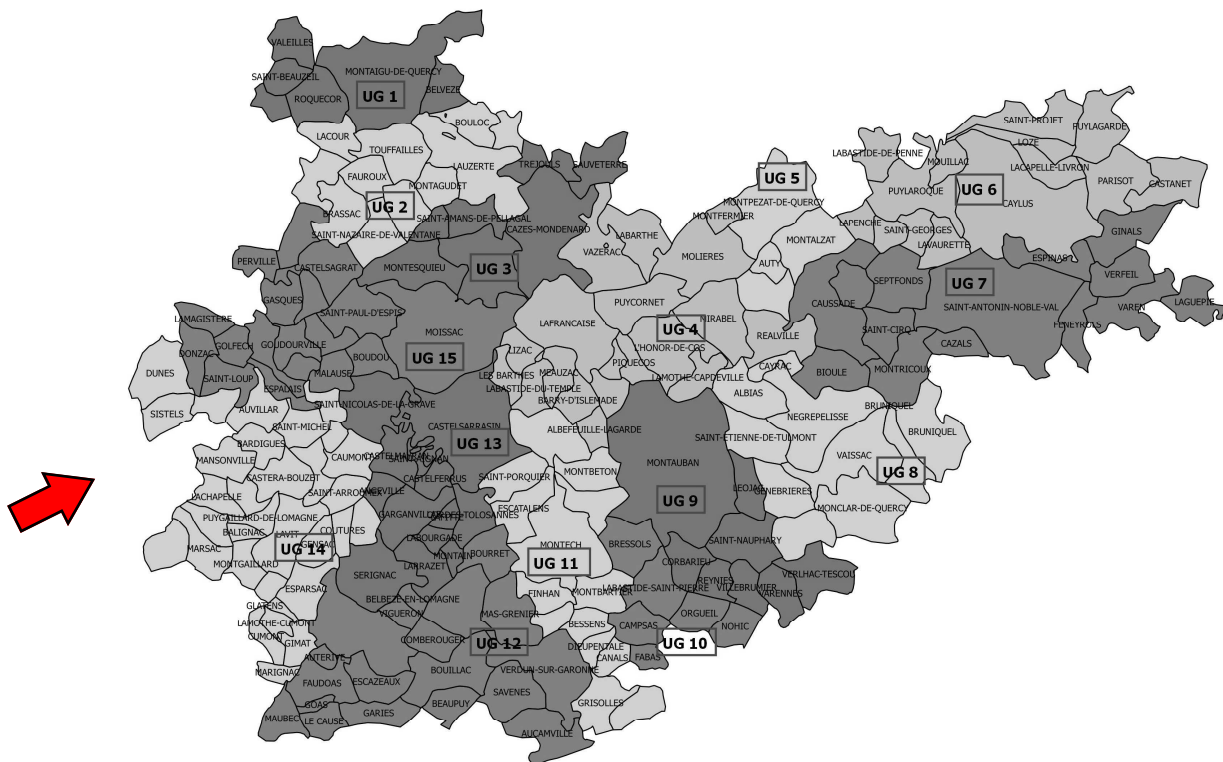




La zone concernée, a été définie en fonction de plusieurs critères :

- Ecologique,
- Agricole,
- Forestier,
- Humain,
- Biologique.

Le croisement de ces différents paramètres a induit la définition des différentes unités de gestion pour le département de Tarn et Garonne dont l'UG N° 14 (cf. carte ci-dessous).



L'unité soumise au PGC correspond à l'UG N° 14. Elle est composée de 32 communes qui sont : ASQUES, AUVILLAR, BALIGNAC, BARDIGUES, CASTERA BOUZET, CAUMONT, COUTURES, CUMONT, DUNES, ESPARSAC, FAJOLLES, GENSAC, GIMAT, GLATENS, GRAMONT, LACHAPELLE, LAMOTHE CUMONT, LAVIT DE LOMAGNE, MANSONVILLE, MARIGNAC, MARSAC, MAUMUSSON, MERLES, MONTGAILLARD, LE PIN, POU-PAS, PUYGAILLARD DE LOMAGNE, ST ARROUMEX, ST CIRICE, ST JEAN DU BOUZET, ST MICHEL, SISTELS.



Cette unité s'étend sur une surface de 35 048 ha.

Les 31 communes représentent 32 A.C.C.A + 6 chasses privées. Ceci induit, comme le prévoient les statuts des A.C.C.A, la présence de réserves de chasse et de faune sauvage. La surface totale des 31 réserves agréées est de 3 216 ha.

La dominance agricole reste la céréale d'hiver.

Les principales essences forestières feuillues sont le chêne sessile (rouvre), le chêne pédonculé et les peupliers sur les bords de la Garonne.

Contribution des différents types de milieux à la composition du paysage sur l'unité :

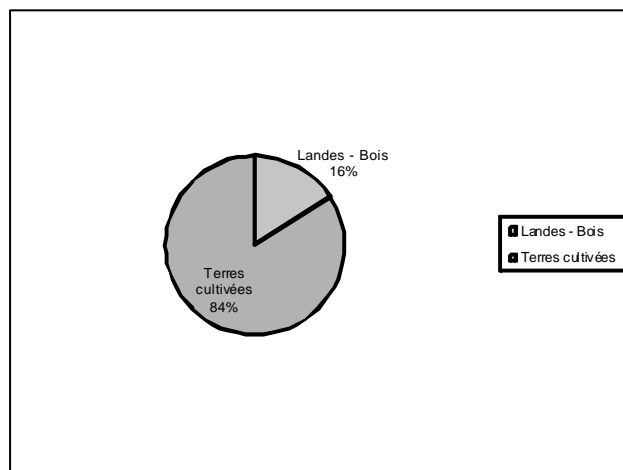
Bois : 16 %

Terres cultivées : 84 %

Landes - bois : 5 221 ha

Terres cultivées : 27 450 ha

Total : 31 251 ha



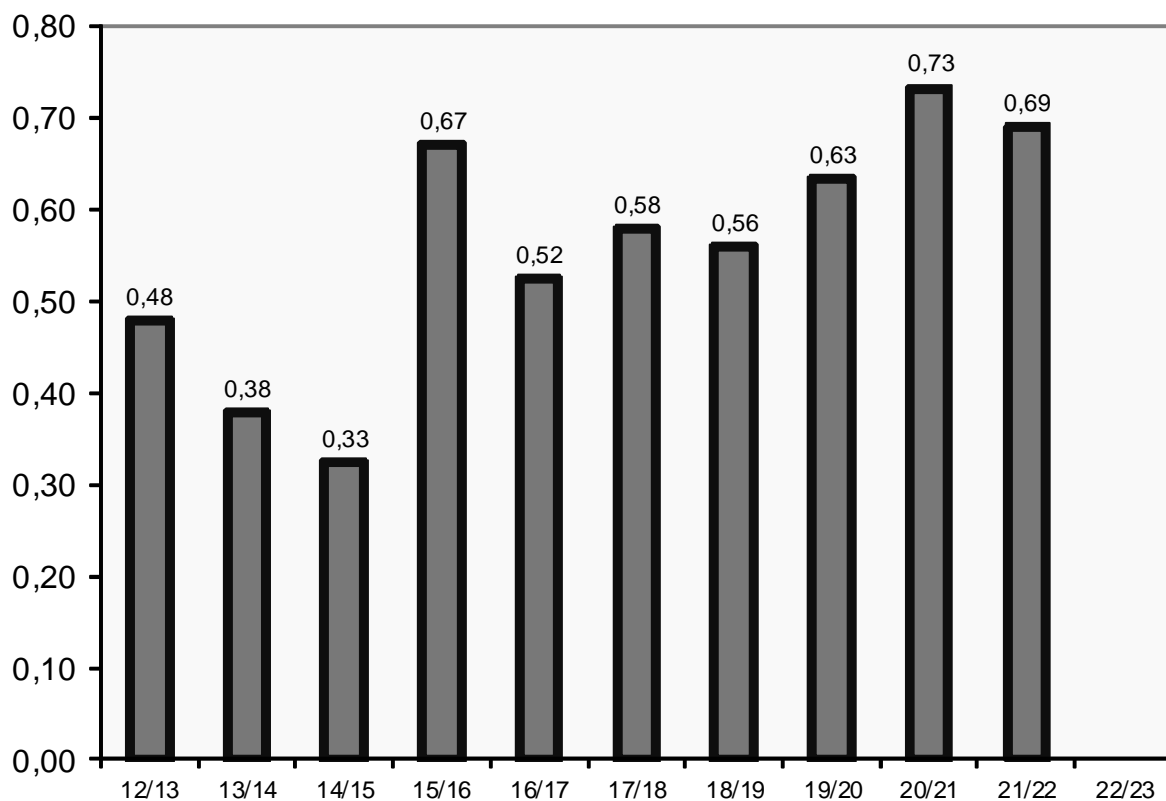


COMMUNES	12/ 13	13/ 14	14/ 15	15/ 16	16/ 17	17/ 18	18/ 19	19/ 20	20/ 21	21/ 22	22/ 23
ASQUES	4	6	6	21	17	11	6	8	7	5	
AUVILLAR	22	26	20	29	34	40	27	20	57	47	
BALIGNAC	0	0	1	2	2	1	0	5	7	7	
BARDIGUES	5	2	1	4	8	2	1	3	8	4	
CASTERA BOUZET	3	4	1	12	10	10	2	5	10	4	
CAUMONT	2	0	1	13	7	6	5	9	16	13	
COUTURES-FAJOLLES	10	9	4	8	5	8	10	10	15	6	
CUMONT	0	0	3	1	0	2	0	3	1	2	
DUNES	10	9	7	6	5	6	20	8	6	17	
ESPARSAC	9	4	1	5	2	8	1	8	10	15	
GENSAC	4	6	1	3	3	3	5	5	4	9	
GIMAT	0	0	0	0	0	0	0	1	3	0	
GLATENS	0	0	0	0	0	3	0	0	0	0	
GRAMONT	0	5	1	3	1	2	3	5	16	5	
LACHAPELLE	0	0	1	0	0	0	0	0	0	1	
LAMOTHE CUMONT	0	0	0	0	0	5	0	0	0	0	
LAVIT	14	15	15	22	20	22	12	12	20	21	
LE PIN	0	4	0	15	18	22	4	7	15	3	
MANSONVILLE	4	1	2	3	1	1	12	6	0	2	
MARIGNAC	0	0	1	0	0	0	0	0	0	4	
MARSAC	2	0	1	1	0	2	8	1	3	8	
MAUMUSSON	13	5	4	4	3	10	7	14	3	2	
MERLES	2	1	2	3	5	3	4	1	1	0	
MONTGAILLARD	3	0	6	4	2	2	4	11	7	7	
POUPAS	12	8	12	28	16	6	23	25	11	13	
PUYGAILLARD	0	0	0	0	1	0	3	4	2	2	
SISTELS	19	11	8	10	6	6	4	8	6	9	
ST ARROUMEX	8	3	1	2	2	0	2	7	7	2	
ST CIRICE	14	9	7	14	2	3	18	21	7	14	
ST JEAN DU BOUZET	1	0	0	1	0	1	1	3	3	5	
ST MICHEL	7	5	7	21	14	18	14	12	12	14	
TOTAL	168	133	114	235	184	203	196	222	257	241	



Nombre de sangliers prélevés aux 100 Ha

Nombre de
sangliers prélevés
aux 100 ha



Saisons de chasse

PRELEVEMENTS ET EFFORTS DE CHASSE PAR SAISON

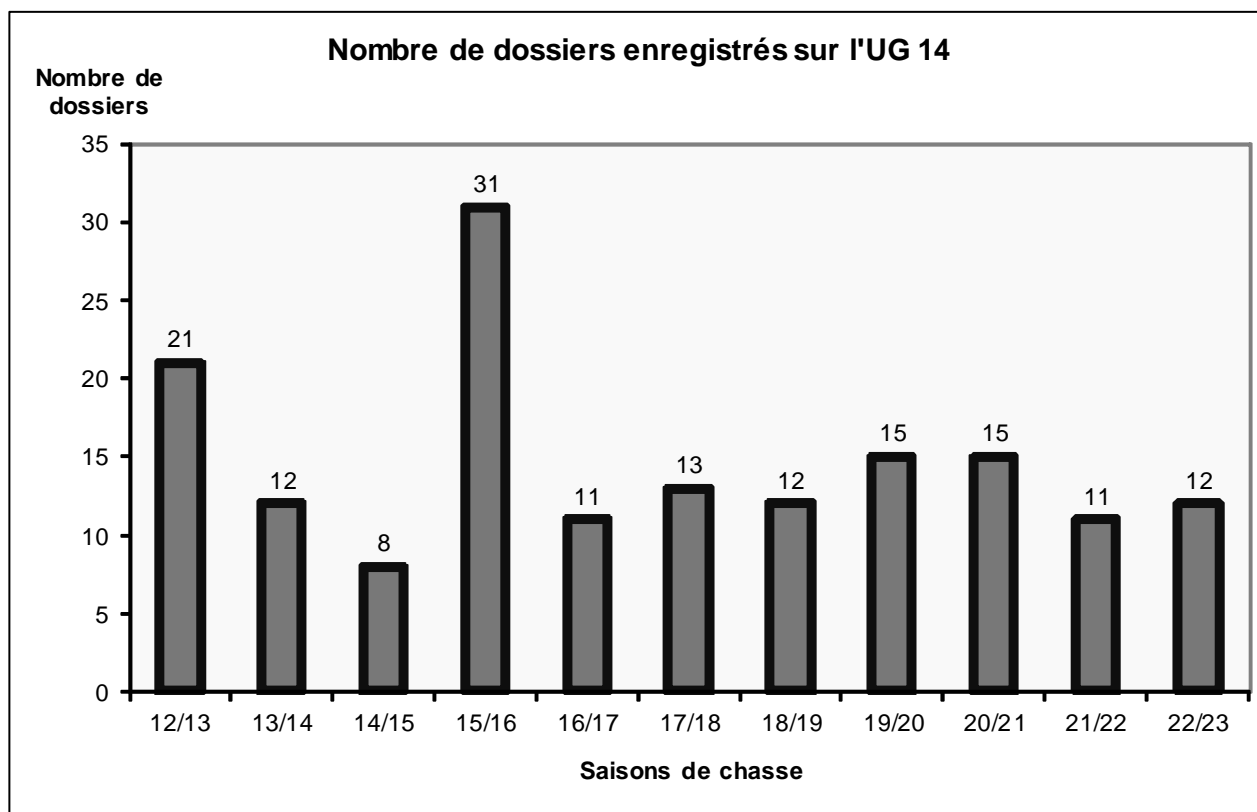
SAISONS	13/14	14/15	15/16	16/17	17/18	18/19	19/20	20/21	21/22	22/23
Jours de chasse	213	215	309	248	371	319	329	396	337	
Sangliers prélevés	133	114	235	184	203	196	222	257	241	
Participants	2 908	3 070	4 376	3644	5 194	4 381	4549	5277	4791	



Données au 31
mars 2023

Le nombre de dossiers indemnisés :

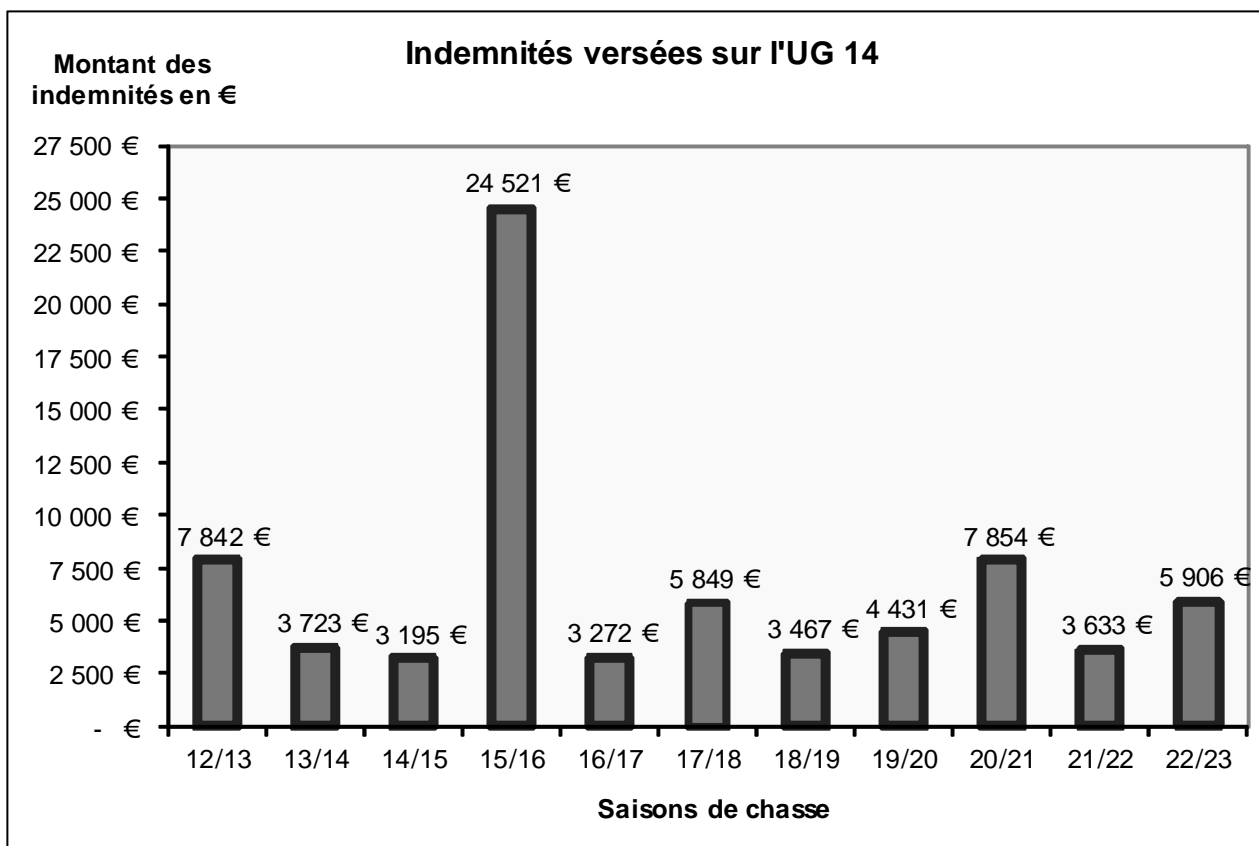
12/13	13/14	14/15	15/16	16/17	17/18	18/19	19/20	20/21	21/22	22/23
21	12	8	31	11	13	12	15	15	11	12





Le montant des indemnisations :

12/13	13/14	14/15	15/16	16/17	17/18	18/19	19/20	20/21	21/22	22/23
7842€	3723 €	3195 €	24521 €	3272 €	5849 €	3467 €	4431 €	7854 €	3633 €	5906

Données au 31
mars 2023



OBJECTIF 1 :

Stabiliser les populations de sangliers.

Prélèvements entre 100 et 160 sangliers.

OBJECTIF 2 :

Diminuer les dégâts sur cultures.

Seuil : moins de 10 056 €uros.

L'effort portera sur la protection des céréales d'hiver et du maïs.



Unité de Gestion N° 15.

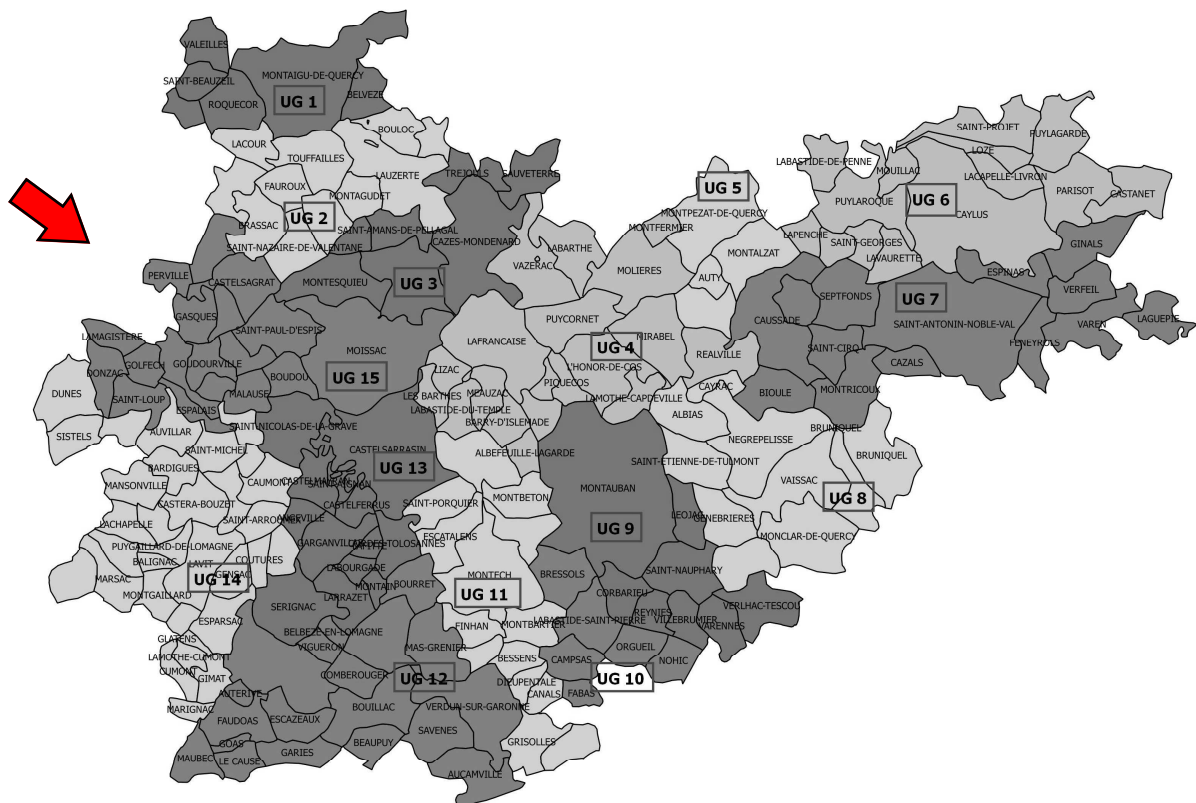




La zone concernée, a été définie en fonction de plusieurs critères :

- Ecologique,
- Agricole,
- Forestier,
- Humain,
- Biologique.

Le croisement de ces différents paramètres a induit la définition des différentes unités de gestion pour le département de Tarn et Garonne dont l'UG N° 15 (cf. carte ci-dessous).



L'unité soumise au PGC correspond à l'UG N° 15 Elle est composée de 18 communes qui sont : BOUDOU, CASTELSAGRAT, DONZAC, ESPALAIS, GASQUES, GOLFECH, GOUDOURVILLE, LAMAGISTERE, MALAUSE, MOISSAC, MONTJOI, PERVILLE, POMMEVIC, ST CLAIR, ST LOUP, ST PAUL D'ESPIS, ST VINCENT LESPINASSE, VALENCE D'AGEN.



Cette unité s'étend sur une surface de 29 841 ha.

Les 18 communes représentent 18 A.C.C.A. Ceci induit, comme le prévoient les statuts des A.C.C.A, la présence de réserves de chasse et de faune sauvage. La surface totale des 18 réserves agréées est de 2 350 ha.

La dominance agricole reste la céréale d'hiver et les plantations fruitières (pommiers, pruniers, cerisiers) et le raisin de table (chasselas) sur le canton de Moissac.

Les principales essences forestières feuillues sont le chêne sessile (rouvre), le chêne pédonculé et les peupliers.

Contribution des différents types de milieux à la composition du paysage sur l'unité :

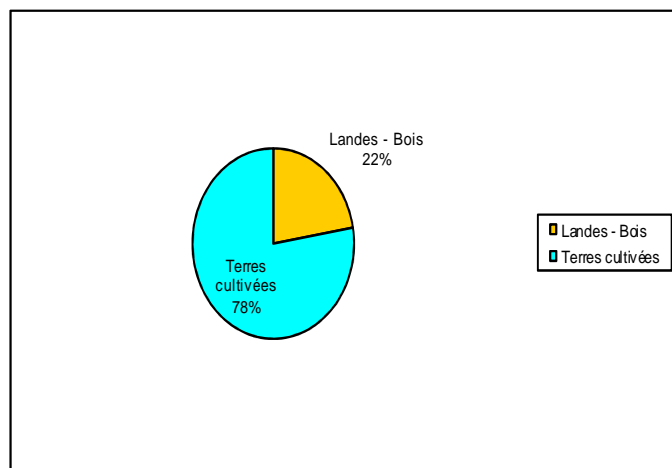
Bois : 22 %

Terres cultivées : 78 %

Landes - bois : 5 698 ha

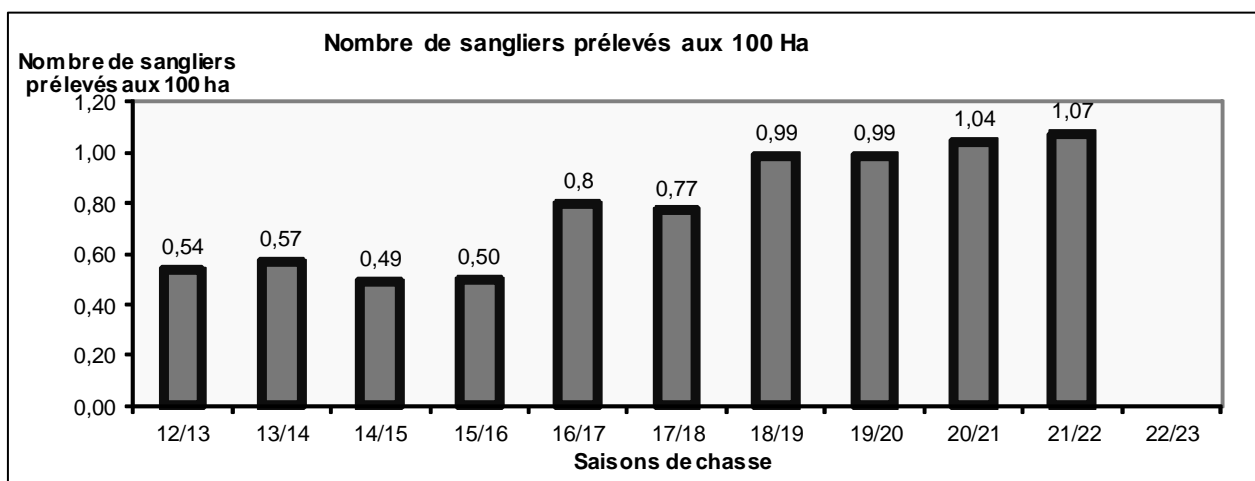
Terres cultivées : 19 839 ha

Total : 25 537 ha





COMMUNES	12/ 13	13/ 14	14/ 15	15/ 16	16/ 17	17/ 18	18/ 19	19/ 20	20/ 21	21/ 22	22/ 23
BOUDOU	12	8	8	13	15	17	16	10	15	11	
CASTELSAGRAT	3	4	2	2	5	15	9	18	21	18	
DONZAC	8	9	5	3	10	9	11	5	4	12	
ESPALAIS	8	9	1	2	1	3	0	0	3	1	
GASQUES	0	6	3	5	3	0	1	3	7	4	
GOLFECH	5	8	0	1	5	0	11	22	16	5	
GOUDOURVILLE	0	0	0	1	2	6	6	4	3	7	
LAMAGISTERE	1	4	3	3	3	1	9	20	9	9	
MALAUSE	4	8	7	4	16	2	2	3	6	5	
MOISSAC	82	67	68	72	97	110	160	135	151	175	
MONTJOI	6	21	19	17	25	20	23	22	16	15	
PERVILLE	2	3	2	4	3	3	5	9	3	8	
POMMEVIC	1	0	0	0	1	0	0	2	0	0	
ST CLAIR	0	0	0	1	3	3	4	5	5	2	
ST LOUP	7	20	7	4	19	21	13	20	16	21	
ST PAUL D'ESPIS	22	2	18	17	27	16	19	12	31	24	
ST VINCENT LESPINASSE	0	0	3	0	2	2	2	3	2	3	
VALENCE D'AGEN	0	2	0	0	1	2	3	2	3	0	
TOTAL	161	171	146	149	238	230	294	295	311	320	



PRELEVEMENTS ET EFFORTS DE CHASSE PAR SAISON

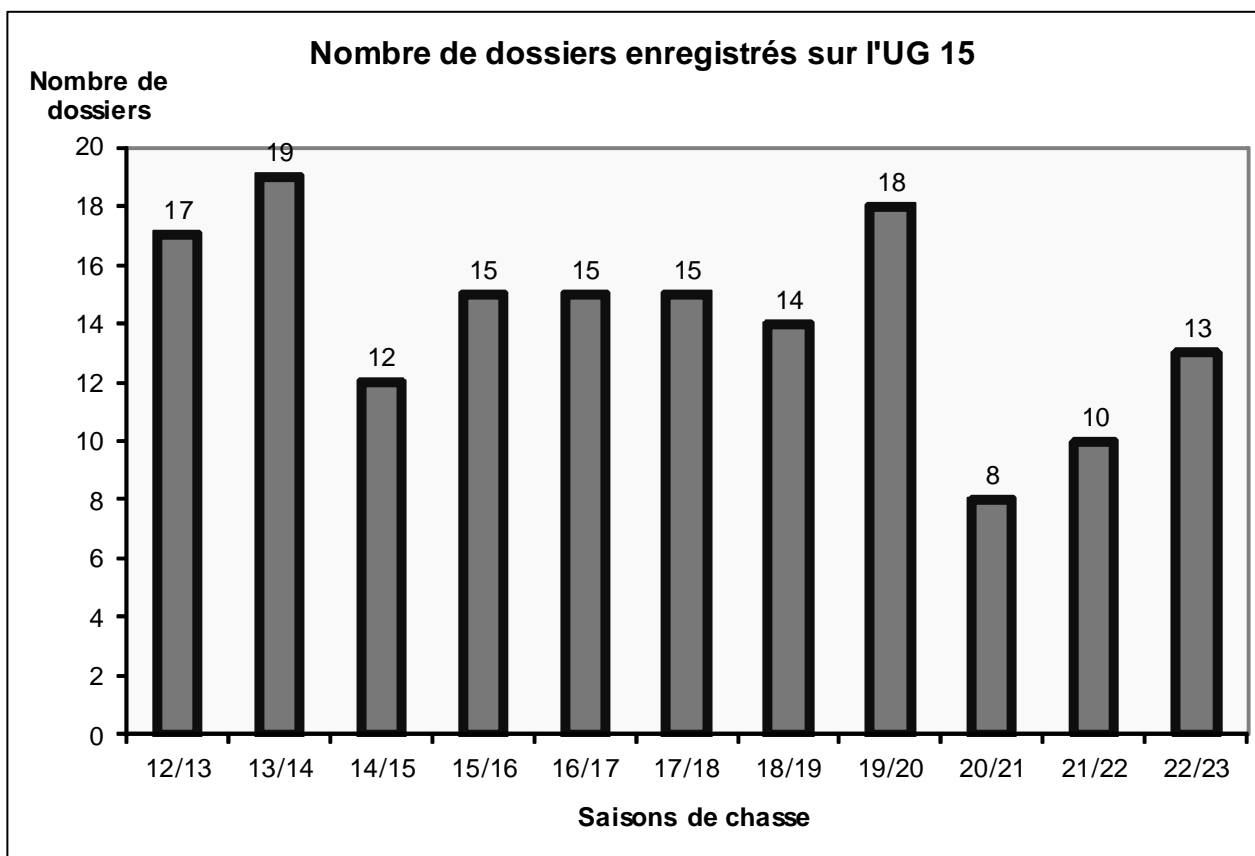
SAISONS	13/14	14/15	15/16	16/17	17/18	18/19	19/20	20/21	21/22	22/23
Nombre de battues	320	250	298	388	390	412	401	395	365	
Sangliers prélevés	171	146	149	238	230	294	295	311	320	
Participants	4 088	3 112	4 282	5720	5756	5 899	5987	6139	5565	



Le nombre de dossiers indemnisés :

Données au 31
mars 2023

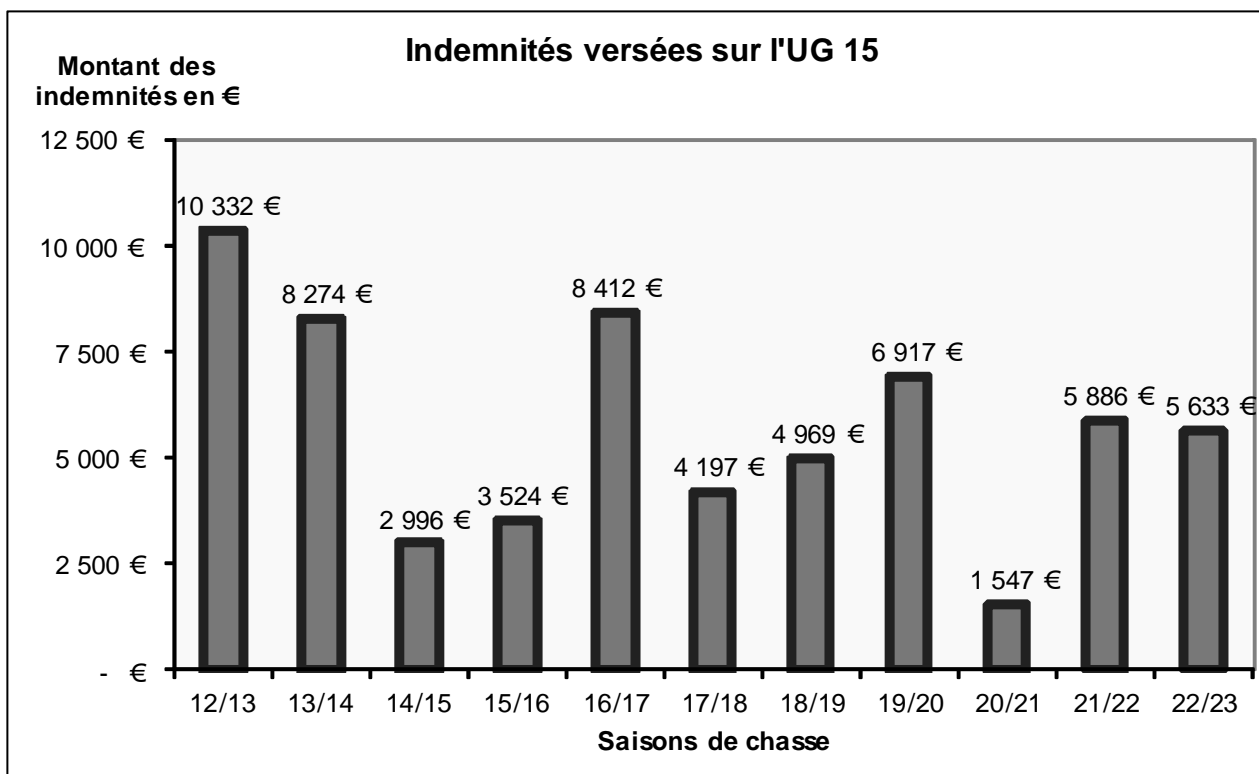
12/13	13/14	14/15	15/16	16/17	17/18	18/19	19/20	20/21	21/22	22/23
17	19	12	15	15	15	14	18	8	10	13





Le montant des indemnisations :

12/13	13/14	14/15	15/16	16/17	17/18	18/19	19/20	20/21	21/22	22/23
10 331 €	8 274 €	2 996 €	3 524 €	8 412 €	4 197 €	4 969 €	6 917 €	1 547 €	5 886 €	5 633 €

Données au 31
mars 2023



OBJECTIF 1 :

Stabiliser les populations de sangliers.

Prélèvements entre 130 et 180 sangliers.

OBJECTIF 2 :

Diminuer les dégâts sur cultures.

Seuil : moins de 6 524 €uros.

L'effort portera sur la protection des céréales d'hiver et du maïs.



Les sources...





Article L.425-15 du Code de l'Environnement (issu de la loi N° 2005-157 du 23.02.2005, relative au développement des territoires ruraux) : sur proposition de la fédération départementale ou interdépartementale des chasseurs, le Préfet inscrit, dans l'arrêté annuel d'ouverture ou de fermeture de la chasse, les modalités de gestion d'une ou plusieurs espèces de gibier lorsque celles-ci ne relèvent pas de la mise en œuvre du plan de chasse.

Article R. 428-17 du Code de l'Environnement issu du décret N° 2007-533 du 6 avril 2007 (JO du 8 avril) : Est puni de l'amende pour les contraventions de la 4ème classe, le fait de chasser en infraction avec les modalités de gestion prévues à l'article L. 425-15.

L'article R 422.86 du Code de l'Environnement précise :

(D. N° 2006-1432 du 22 novembre 2006) :

L'arrêté d'institution de la réserve prévoit l'exécution d'un plan de chasse ou un plan de gestion cynégétique, lorsque celui-ci est nécessaire au maintien des équilibres biologiques et agro-sylvo-cynégétiques. Les conditions d'exécution de ce plan doivent être compatibles avec la protection du gibier et la préservation de sa tranquillité. Son exécution doit être autorisée chaque année, selon les cas, par l'arrêté attributif du plan de chasse ou par l'arrêté approuvant le plan de gestion cynégétique.

Tout autre acte de chasse est interdit.

**Fédération Départementale des Chasseurs
de Tarn et Garonne
53, Avenue Jean Moulin
82000 MONTAUBAN**

Tél : 05.63.03.46.51

fdc82@chasseurdefrance.com

<http://www.chasse-nature-midipyrenees.fr/>